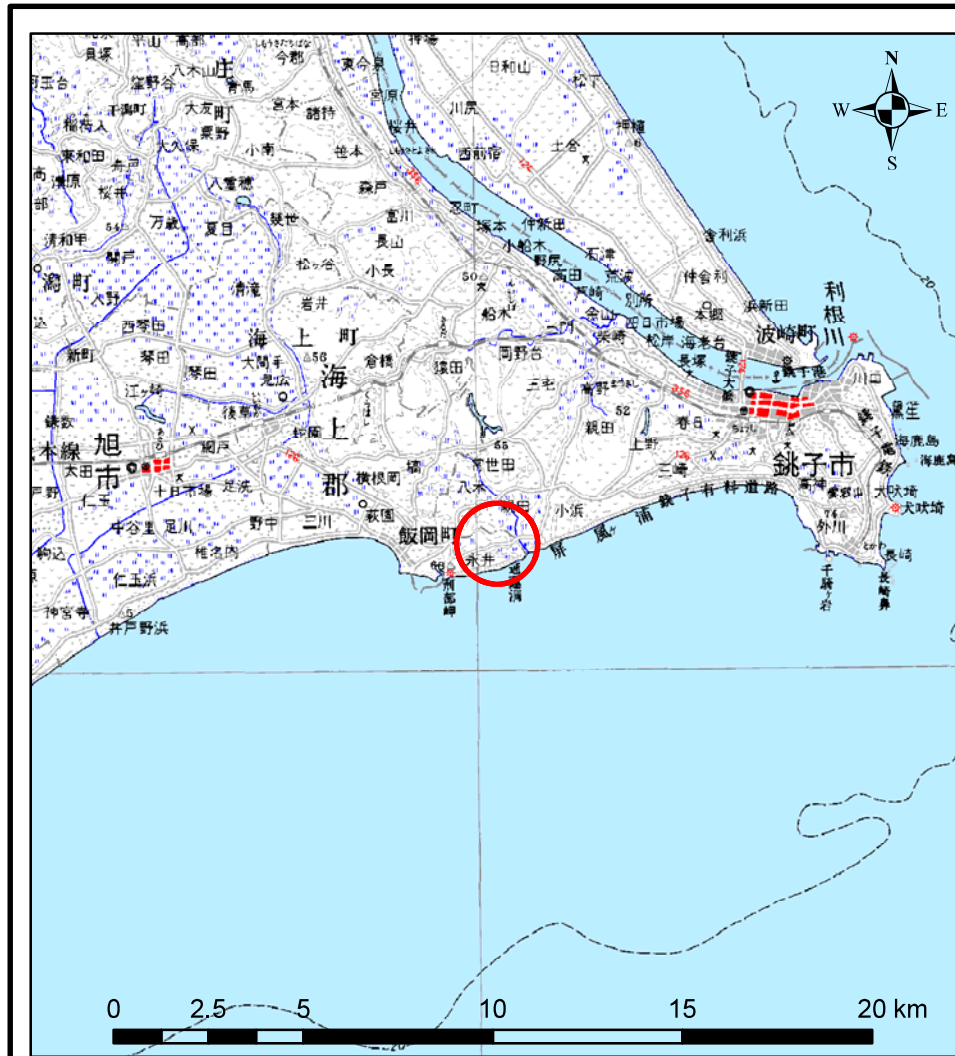
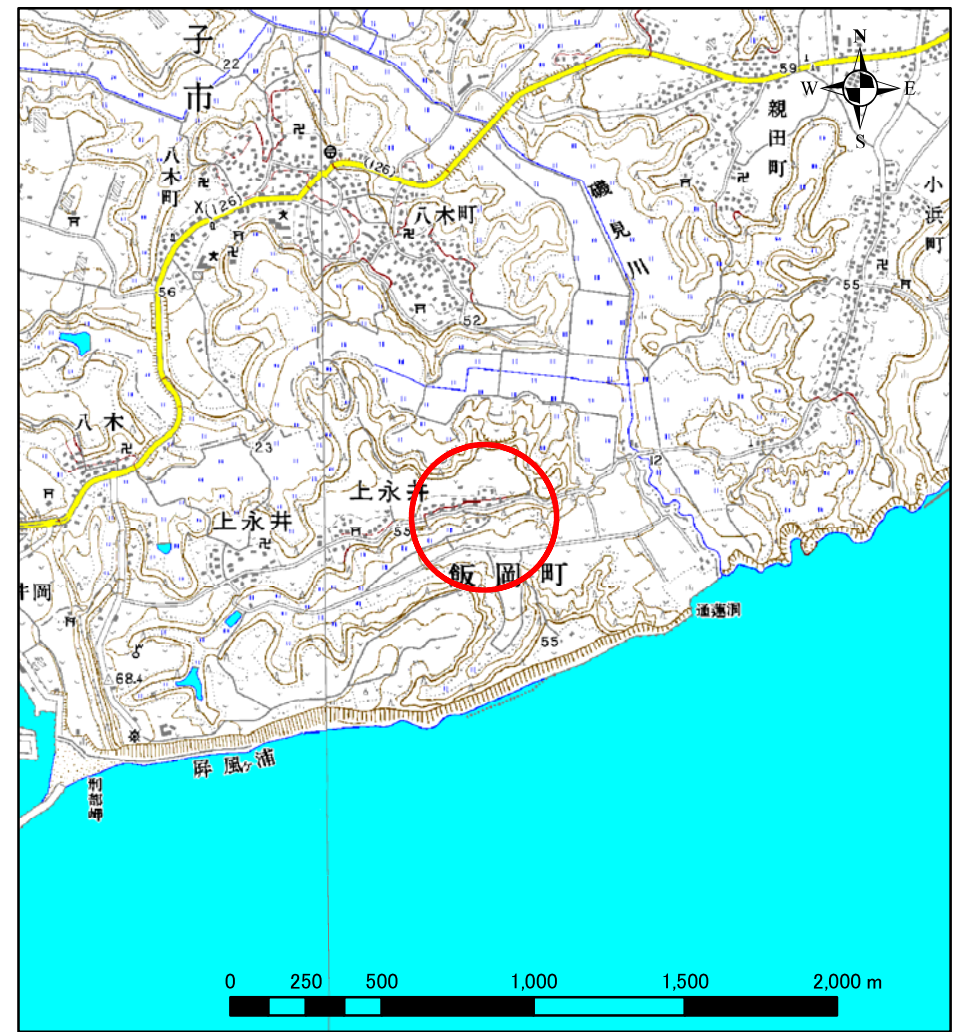


# 土砂災害警戒区域等の指定の告示に係る図書(その1)



(1/200,000)

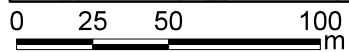
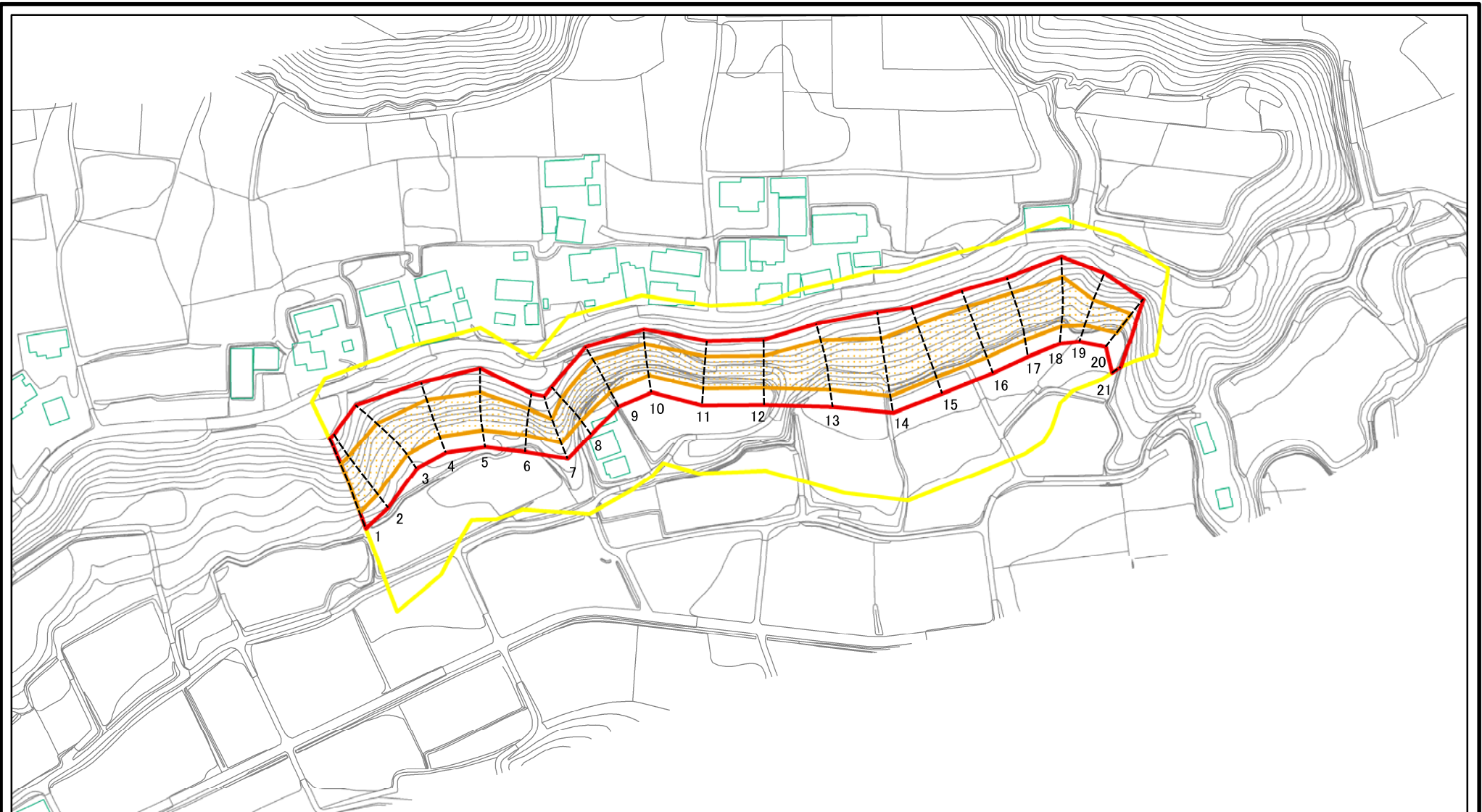


(1/25,000)

|                                       |         |         |
|---------------------------------------|---------|---------|
| 様式-1(急)<br>土砂災害警戒区域・土砂災害特別警戒区域<br>位置図 | 自然現象の種類 | 急傾斜地の崩壊 |
|                                       | 箇所番号    | I-1336  |
|                                       | 箇所名     | 上永井1    |
|                                       | 所在地     | 旭市上永井   |

この地図は、国土地理院長の承認を得て、同院発行の数値地図20000(地図画像)及び数値地図25000(地図画像)を複製したものである。(承認番号 平21業複、第403号)

# 土砂災害警戒区域等の指定の告示に係る図書(その2)



図中の数字は横断測線番号を示す

様式-2(急)

土砂災害警戒区域・土砂災害特別警戒区域  
区域図(その1)

土砂災害防止法施行令第二条の基準に該当する区域



自然現象  
の種類

急傾斜地の崩壊

箇所番号

I-1336

土砂災害防止法  
施行令第三条の  
基準に該当する  
区域



縮尺

告示番号

千葉県告示第487号  
千葉県告示第488号

箇所名

上永井1

土石等の(移動)高さが1m以下の場合、  
土石等の移動による力が100kN/mを超える区域



1:2,500

告示年月日

平成22年6月18日

所在地

旭市上永井

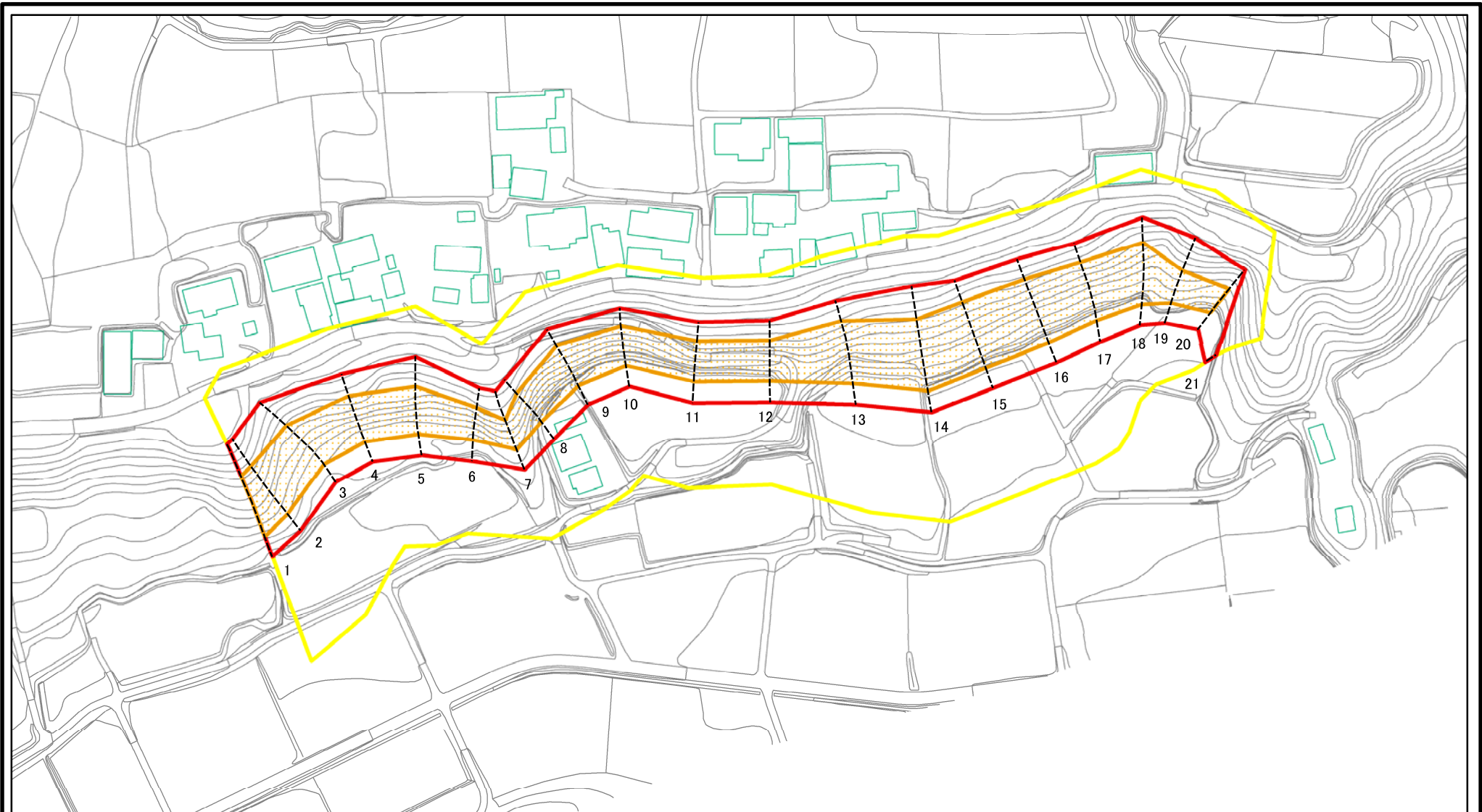
土石等の堆積の高さが3mを超える区域



それ以外の区域



# 土砂災害警戒区域等の指定の告示に係る図書(その2-1)



図中の数字は横断測線番号を示す

様式-2-1(急)

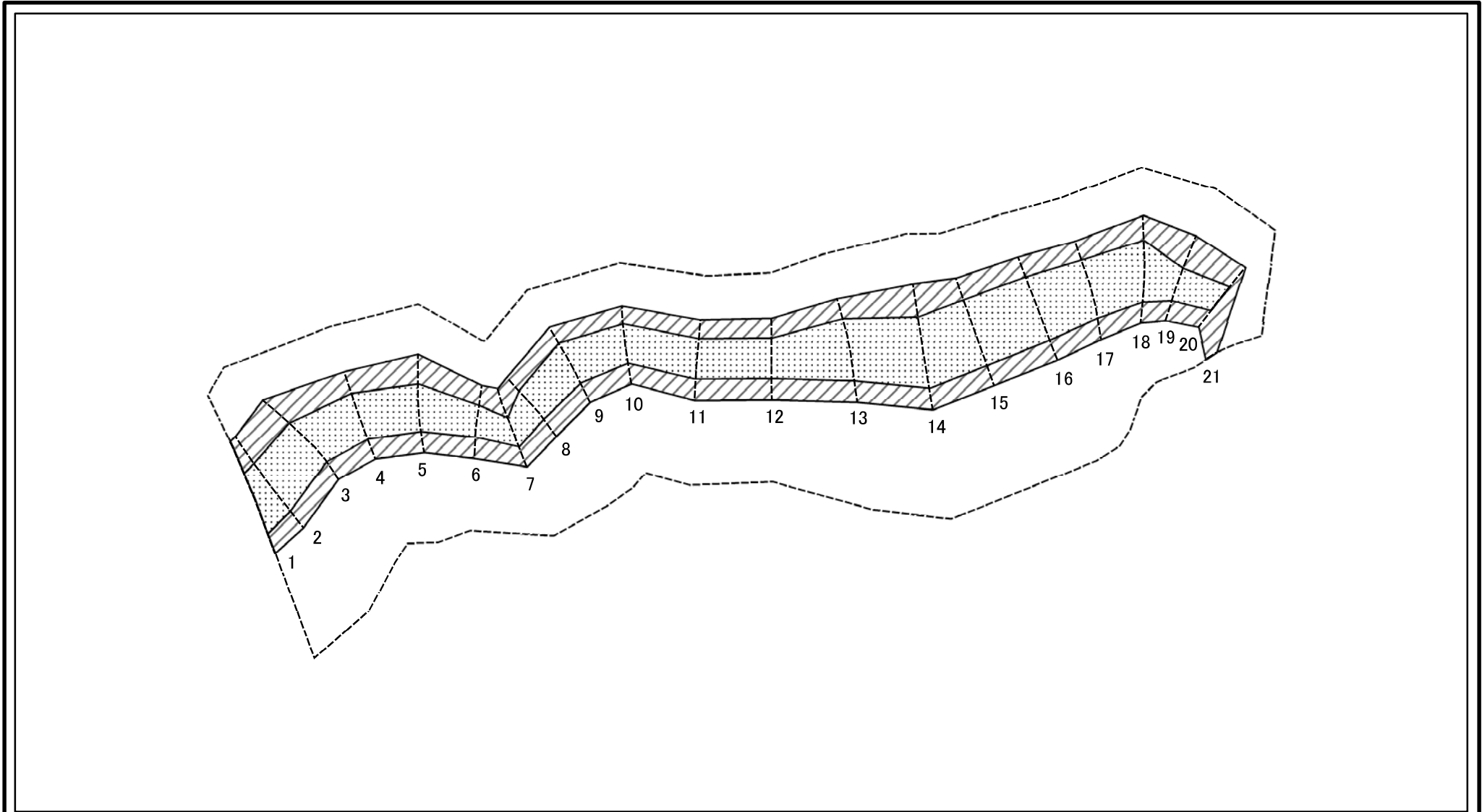
土砂災害警戒区域・土砂災害特別警戒区域  
区域図(その2)

|                         |  |
|-------------------------|--|
| 土砂災害防止法施行令第二条の基準に該当する区域 |  |
| 土砂災害防止法施行令第三条の基準に該当する区域 |  |
| それ以外の区域                 |  |

|  |         |
|--|---------|
|  | 縮尺      |
|  | 1:2,000 |

|         |                          |      |        |
|---------|--------------------------|------|--------|
| 自然現象の種類 | 急傾斜地の崩壊                  | 箇所番号 | I-1336 |
| 告示番号    | 千葉県告示第487号<br>千葉県告示第488号 | 箇所名  | 上永井1   |
| 告示年月日   | 平成22年6月18日               | 所在地  | 旭市上永井  |

# 土砂災害警戒区域等の指定の告示に係る図書(その2-2)



0 25 50 100  
m

図中の数字は横断測線番号を示す


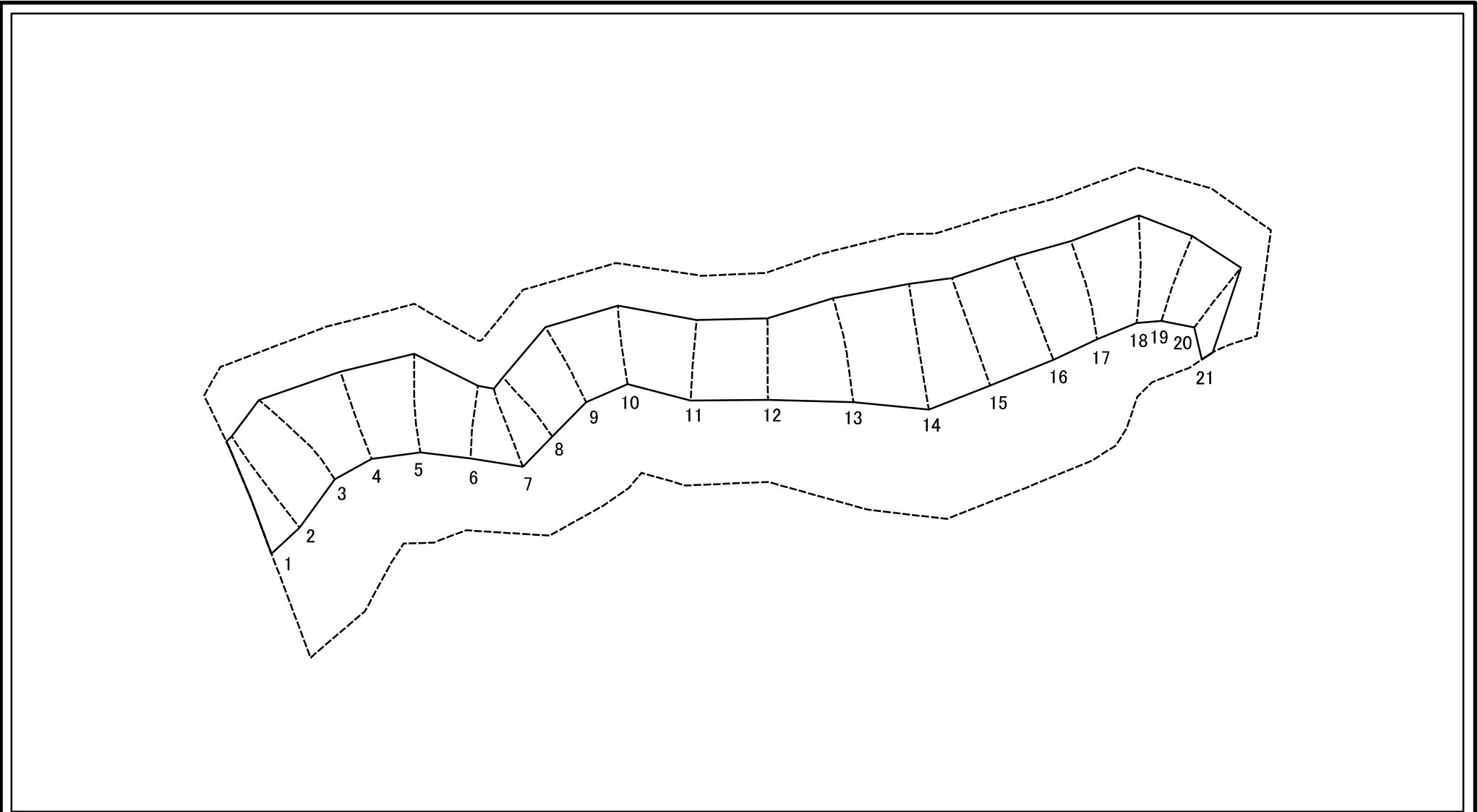
様式-2-2(急)  
土砂災害特別警戒区域の区域区分図  
(急傾斜地の崩壊に伴う土石等の移動により  
建築物の地上部に作用すると想定される力)

|                         |  |
|-------------------------|--|
| 土砂災害防止法施行令第二条の基準に該当する区域 |  |
| 土砂災害防止法施行令第三条の基準に該当する区域 |  |
| それ以外の区域                 |  |

N  
縮尺  
1:2,000

|         |                          |      |        |
|---------|--------------------------|------|--------|
| 自然現象の種類 | 急傾斜地の崩壊                  | 箇所番号 | I-1336 |
| 告示番号    | 千葉県告示第487号<br>千葉県告示第488号 | 箇所名  | 上永井1   |
| 告示年月日   | 平成22年6月18日               | 所在地  | 旭市上永井  |

# 土砂災害警戒区域等の指定の告示に係る図書(その2-3)



図中の数字は横断測線番号を示す

様式-2-3(急)  
土砂災害特別警戒区域の区域区分図  
(急傾斜地の崩壊に伴う土石等の堆積により  
建築物の地上部に作用すると想定される力)

|                         |  |
|-------------------------|--|
| 土砂災害防止法施行令第二条の基準に該当する区域 |  |
| 土砂災害防止法施行令第三条の基準に該当する区域 |  |
| それ以外の区域                 |  |

N  
縮尺  
1:2,000

|         |                          |      |        |
|---------|--------------------------|------|--------|
| 自然現象の種類 | 急傾斜地の崩壊                  | 箇所番号 | I-1336 |
| 告示番号    | 千葉県告示第487号<br>千葉県告示第488号 | 箇所名  | 上永井1   |
| 告示年月日   | 平成22年6月18日               | 所在地  | 旭市上永井  |

