




土砂災害警戒区域・特別警戒区域図(急傾斜地の崩壊) 久寺家地区





箇所番号	I-042K2023		著しい危害のおそれのある土地の区域
箇所名	久寺家		危害のおそれのある土地の区域
所在地	我孫子市久寺家		基礎調査実施箇所

