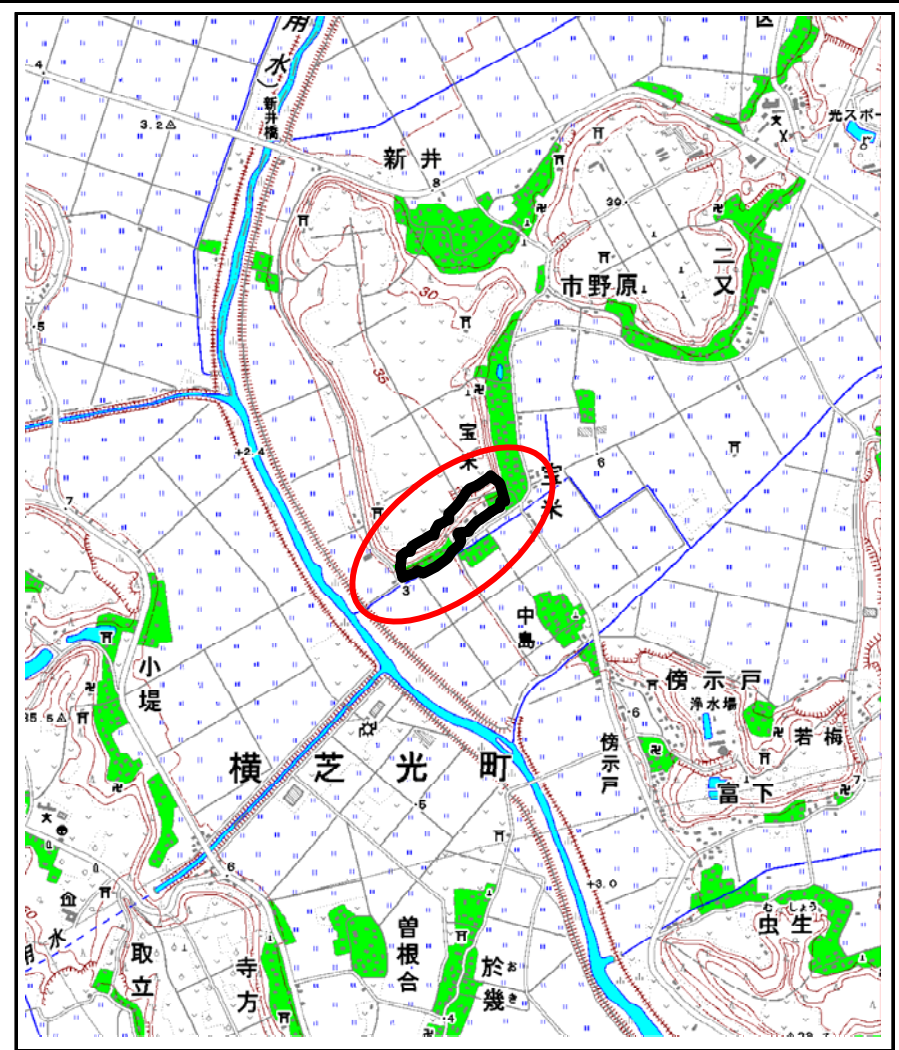
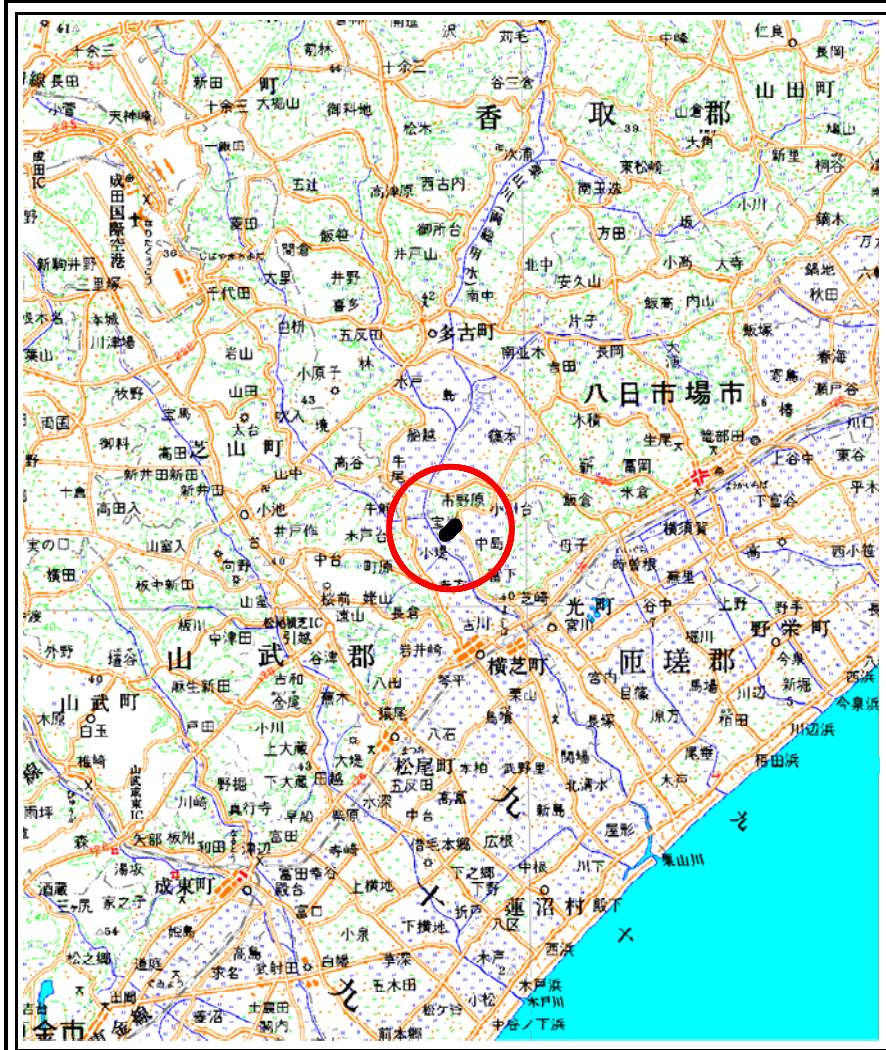


土砂災害警戒区域等の指定の公示に係る図書(その1)

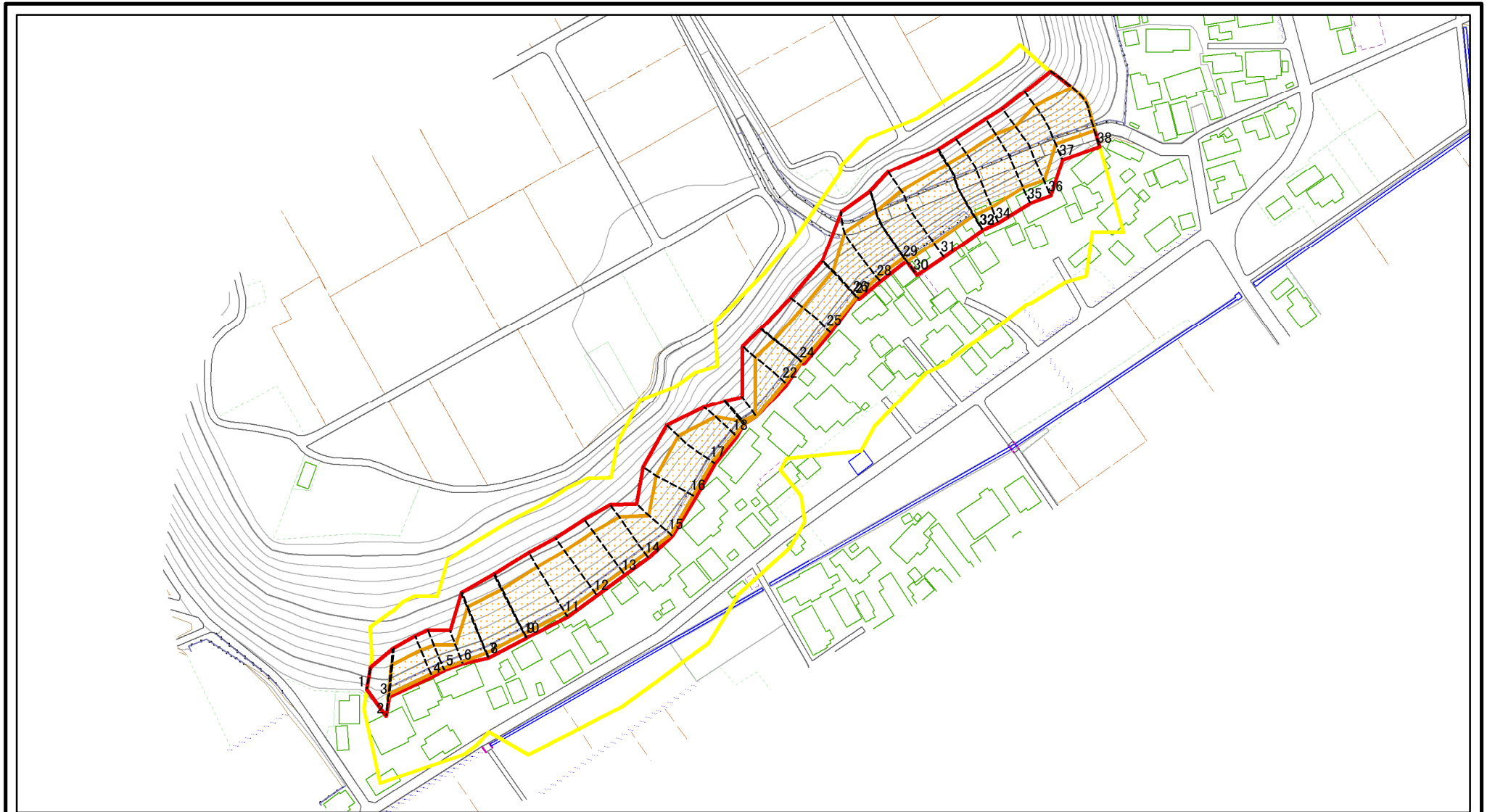


様式-1(急)
土砂災害警戒区域・土砂災害特別警戒区域
位置図

自然現象の種類	急傾斜地の崩壊
箇所番号	I-0705
箇所名	宝米
所在地	山武郡 横芝光町 宝米塙

この地図は、国土地理院の承認を得て、同院発行の20万分の1・2万5千分の1の地形図を複製したものである。(認証番号 平20業複 第208号)

土砂災害警戒区域等の指定の公示に係る図書(その2)



図中の数字は横断測線番号を示す

様式-2(急)

土砂災害警戒区域・土砂災害特別警戒区域
区域図(その1)

土砂災害防止法施行令第二条の基準に該当する区域



自然現象
の種類

急傾斜地の崩壊

箇所番号

I-0705

土砂災害防止法
施行令第三条の
基準に該当する
区域



縮尺

告示番号

土砂災害警戒区域：千葉県告示第792号
土砂災害特別警戒区域：千葉県告示第794号

箇所名

宝米

それ以外の区域



1:2,500

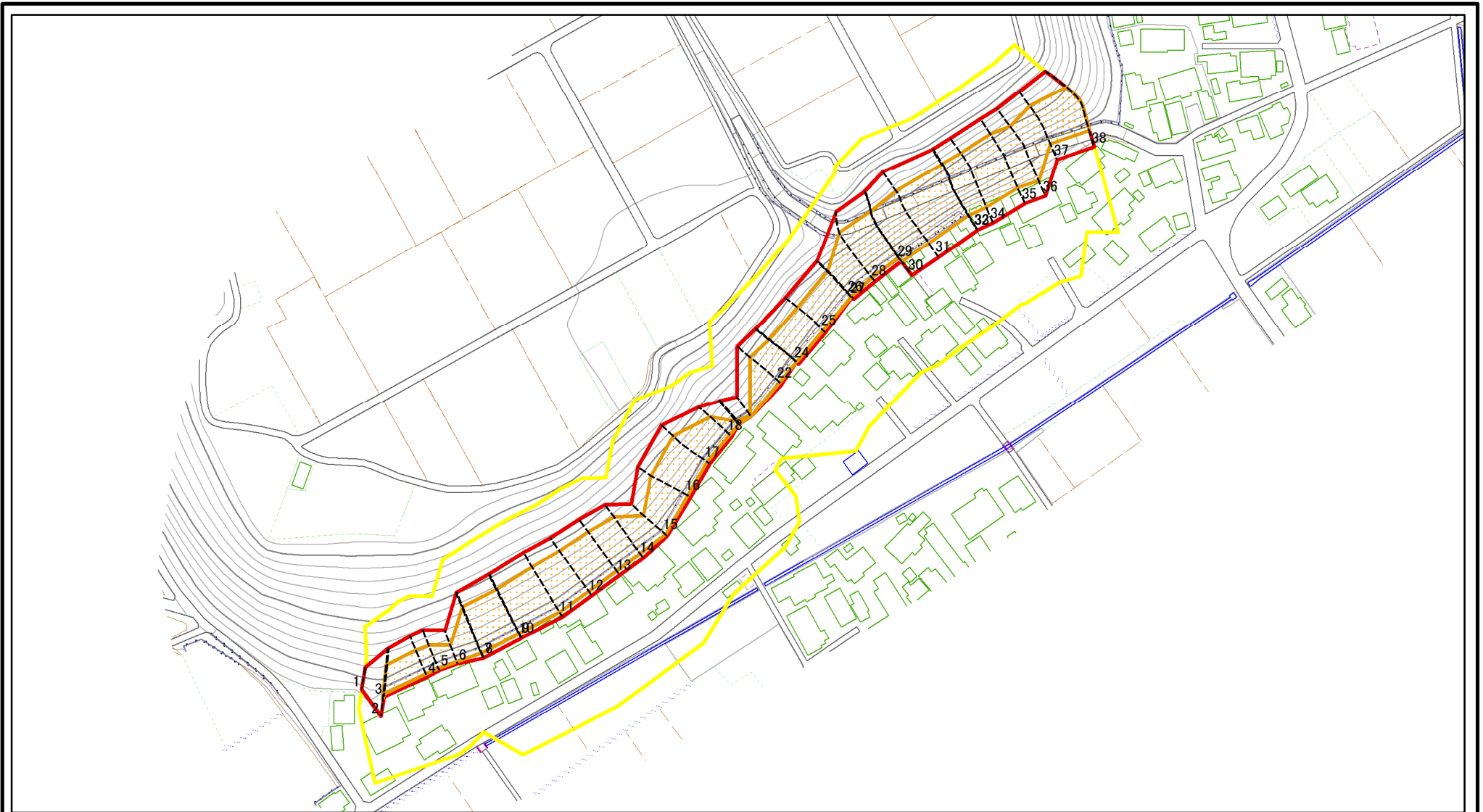
告示年月日

平成21年11月6日

所在地

山武郡横芝光町宝米埜

土砂災害警戒区域等の指定の公示に係る図書(その2-1)



図中の数字は横断測線番号を示す

様式-2-1(急)

土砂災害警戒区域・土砂災害特別警戒区域
区域図(その2)

土砂災害防止法施行令第二条の基準に該当する区域



自然現象
の種類

急傾斜地の崩壊

箇所番号

I-0705

土砂災害防止法
施行令第三条の
基準に該当する
区域

土石等の(移動)高さが1m以下の場合、
土石等の移動による力が100kN/mを超える区域



縮尺

告示番号

土砂災害警戒区域：千葉県告示第792号
土砂災害特別警戒区域：千葉県告示第794号

箇所名

宝米

土石等の堆積の高さが3mを超える区域
それ以外の区域



1:2,500

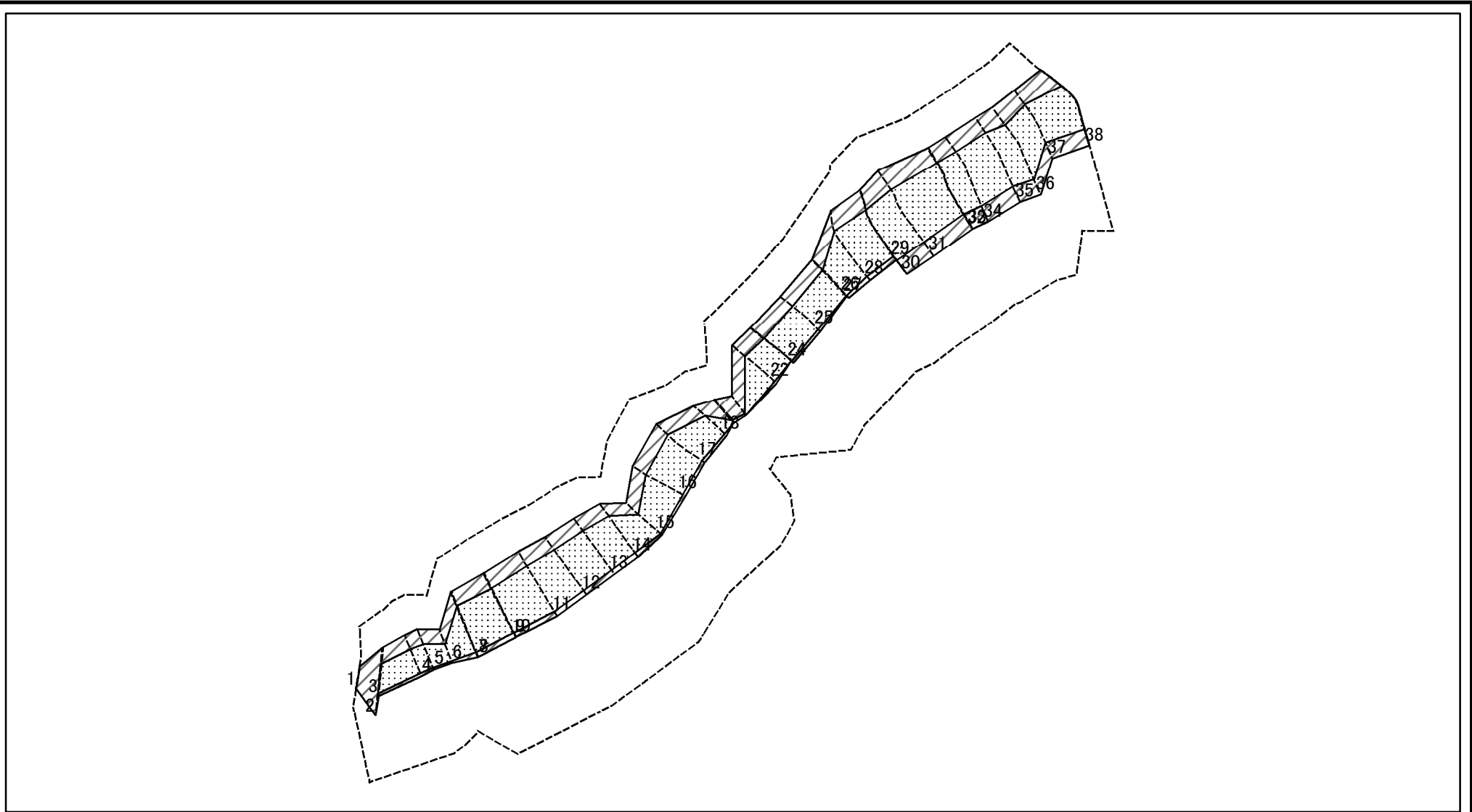
告示年月日

平成21年11月6日

所在地

山武郡横芝光町宝米塙

土砂災害警戒区域等の指定の公示に係る図書(その2-2)



図中の数字は横断測線番号を示す

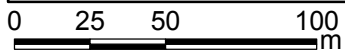
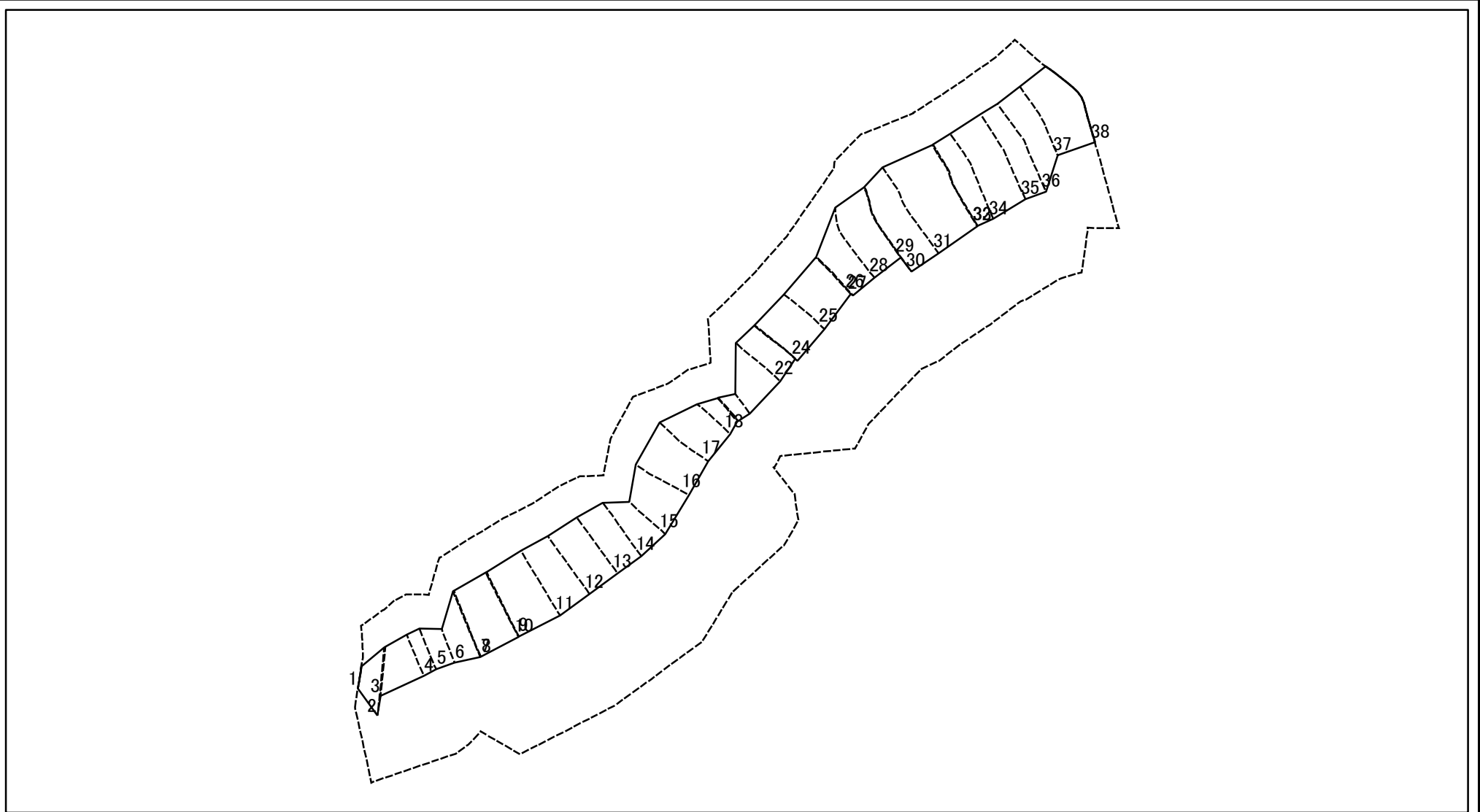
様式-2-2(急)
土砂災害特別警戒区域の区域区分図
(急傾斜地の崩壊に伴う土石等の移動により
建築物の地上部に作用すると想定される力)

土砂災害防止法施行令第二条の基準に該当する区域	
土砂災害防止法施行令第三条の基準に該当する区域	
それ以外の区域	

N	
縮尺	
1:2,500	

自然現象の種類	急傾斜地の崩壊	箇所番号	I-0705
告示番号	土砂災害警戒区域：千葉県告示第792号 土砂災害特別警戒区域：千葉県告示第794号	箇所名	宝米
告示年月日	平成21年11月6日	所在地	山武郡横芝光町宝米塙

土砂災害警戒区域等の指定の公示に係る図書(その2-3)



図中の数字は横断測線番号を示す

様式-2-3(急) 土砂災害特別警戒区域の区域区分図 (急傾斜地の崩壊に伴う土石等の堆積により 建築物の地上部に作用すると想定される力)	土砂災害防止法施行令第二条の基準に該当する区域		N 縮尺 1:2,500	自然現象の種類	急傾斜地の崩壊	箇所番号	I-0705
	土砂災害防止法施行令第三条の基準に該当する区域			告示番号	土砂災害警戒区域：千葉県告示第792号 土砂災害特別警戒区域：千葉県告示第794号	箇所名	宝米
	それ以外の区域			告示年月日	平成21年11月6日	所在地	山武郡横芝光町宝米塙

土砂災害警戒区域等の指定の公示に係る図書(その3)

横断測線の区間	土石等の移動により建築物の地上部に作用すると想定される力				土石等の堆積により建築物の地上部に作用すると想定される力				横断測線の区間	土石等の移動により建築物の地上部に作用すると想定される力				土石等の堆積により建築物の地上部に作用すると想定される力			
	土石等の(移動)高さが1m以下の場合、土石等の移動による力が100kN/m ² を超える区域		それ以外の区域		土石等の堆積の高さが3mを超える区域		それ以外の区域			土石等の(移動)高さが1m以下の場合、土石等の移動による力が100kN/m ² を超える区域		それ以外の区域		土石等の堆積の高さが3mを超える区域		それ以外の区域	
	力の大きさのうち最大のもの (kN/m ²)	土石等の高さ (m)	力の大きさのうち最大のもの (kN/m ²)	土石等の高さ (m)	力の大きさのうち最大のもの (kN/m ²)	土石等の高さ (m)	力の大きさのうち最大のもの (kN/m ²)	土石等の高さ (m)		力の大きさのうち最大のもの (kN/m ²)	土石等の高さ (m)	力の大きさのうち最大のもの (kN/m ²)	土石等の高さ (m)	力の大きさのうち最大のもの (kN/m ²)	土石等の高さ (m)	力の大きさのうち最大のもの (kN/m ²)	土石等の高さ (m)
NO.1 ~ NO.2	-	-	100.00	1.00	-	-	14.18	2.65	NO.25 ~ NO.26	143.99	1.00	100.00	1.00	-	-	12.82	2.40
NO.2 ~ NO.3	135.02	1.00	100.00	1.00	-	-	14.18	2.65	NO.26 ~ NO.27	143.99	1.00	100.00	1.00	-	-	12.82	2.40
NO.3 ~ NO.4	135.75	1.00	100.00	1.00	-	-	12.64	2.36	NO.27 ~ NO.28	143.99	1.00	100.00	1.00	-	-	13.49	2.52
NO.4 ~ NO.5	135.75	1.00	100.00	1.00	-	-	12.64	2.36	NO.28 ~ NO.29	138.44	1.00	100.00	1.00	-	-	13.52	2.53
NO.5 ~ NO.6	132.91	1.00	100.00	1.00	-	-	11.86	2.22	NO.29 ~ NO.30	138.44	1.00	100.00	1.00	-	-	15.01	2.81
NO.6 ~ NO.7	150.29	1.00	100.00	1.00	-	-	14.58	2.72	NO.30 ~ NO.31	138.17	1.00	100.00	1.00	-	-	15.01	2.81
NO.7 ~ NO.8	150.29	1.00	100.00	1.00	-	-	14.58	2.72	NO.31 ~ NO.32	145.98	1.00	100.00	1.00	-	-	15.69	2.93
NO.8 ~ NO.9	150.29	1.00	100.00	1.00	-	-	14.58	2.72	NO.32 ~ NO.33	146.13	1.00	100.00	1.00	-	-	15.70	2.93
NO.9 ~ NO.10	144.55	1.00	100.00	1.00	-	-	14.05	2.63	NO.33 ~ NO.34	146.13	1.00	100.00	1.00	-	-	15.70	2.93
NO.10 ~ NO.11	147.93	1.00	100.00	1.00	-	-	14.23	2.66	NO.34 ~ NO.35	144.83	1.00	100.00	1.00	-	-	15.52	2.90
NO.11 ~ NO.12	150.61	1.00	100.00	1.00	-	-	14.62	2.73	NO.35 ~ NO.36	144.54	1.00	100.00	1.00	-	-	15.49	2.90
NO.12 ~ NO.13	150.61	1.00	100.00	1.00	-	-	14.69	2.74	NO.36 ~ NO.37	137.89	1.00	100.00	1.00	-	-	14.89	2.78
NO.13 ~ NO.14	150.46	1.00	100.00	1.00	-	-	14.88	2.78	NO.37 ~ NO.38	137.89	1.00	100.00	1.00	-	-	13.93	2.60
NO.14 ~ NO.15	150.25	1.00	100.00	1.00	-	-	14.88	2.78	~								
NO.15 ~ NO.16	146.31	1.00	100.00	1.00	-	-	12.58	2.35	~								
NO.16 ~ NO.17	146.31	1.00	100.00	1.00	-	-	12.58	2.35	~								
NO.17 ~ NO.18	145.28	1.00	100.00	1.00	-	-	12.45	2.33	~								
NO.18 ~ NO.19	137.95	1.00	100.00	1.00	-	-	12.07	2.25	~								
NO.19 ~ NO.20	103.23	1.00	100.00	1.00	-	-	8.25	1.54	~								
NO.20 ~ NO.21	103.23	1.00	100.00	1.00	-	-	8.49	1.59	~								
NO.21 ~ NO.22	140.58	1.00	100.00	1.00	-	-	12.23	2.29	~								
NO.22 ~ NO.23	140.58	1.00	100.00	1.00	-	-	12.23	2.29	~								
NO.23 ~ NO.24	138.13	1.00	100.00	1.00	-	-	12.19	2.28	~								
NO.24 ~ NO.25	141.91	1.00	100.00	1.00	-	-	12.60	2.36	~								

様式-3(急) 建築物の構造の規制に必要な衝撃に関する事項	自然現象の種類	急傾斜地の崩壊	箇所番号	I-0705
	告示番号	土砂災害警戒区域：千葉県告示第792号 土砂災害特別警戒区域：千葉県告示第794号	箇所名	宝米
	告示年月日	平成21年11月6日	所在地	山武郡 横芝光町 宝米塙