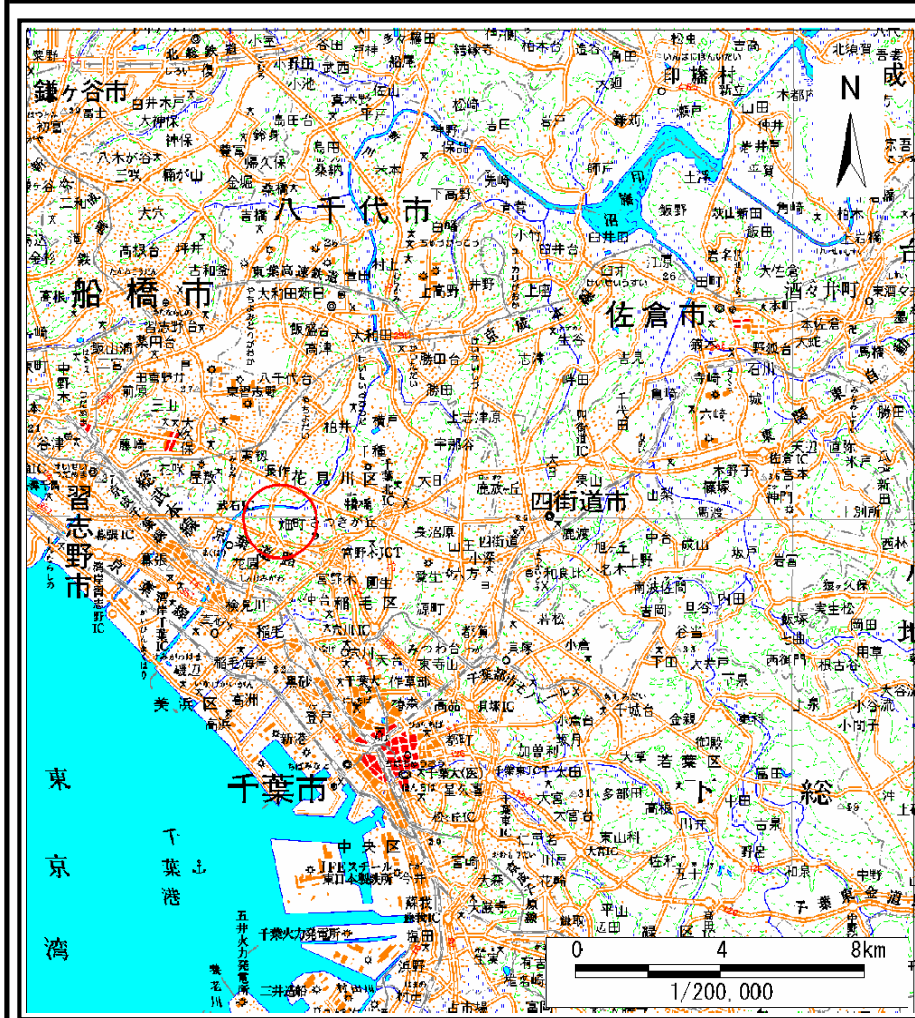
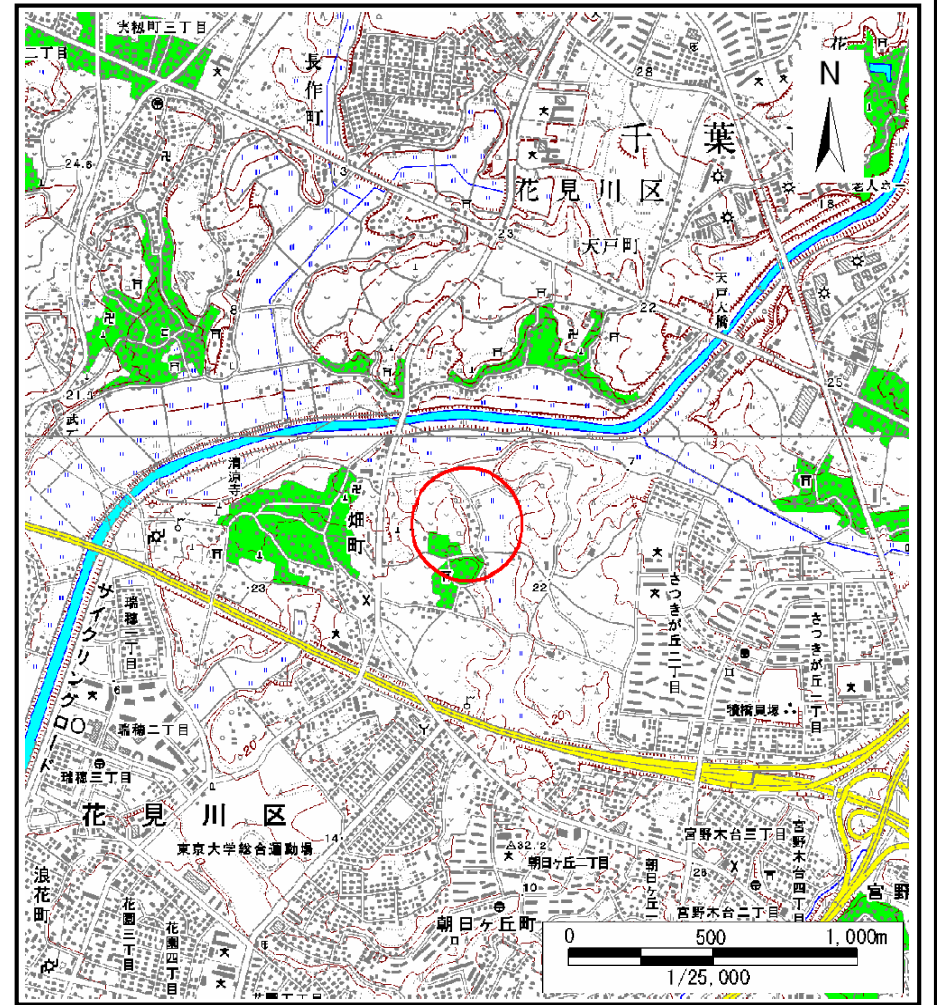


# 土砂災害警戒区域等の指定の公示に係る図書(その1)



(1/200,000)



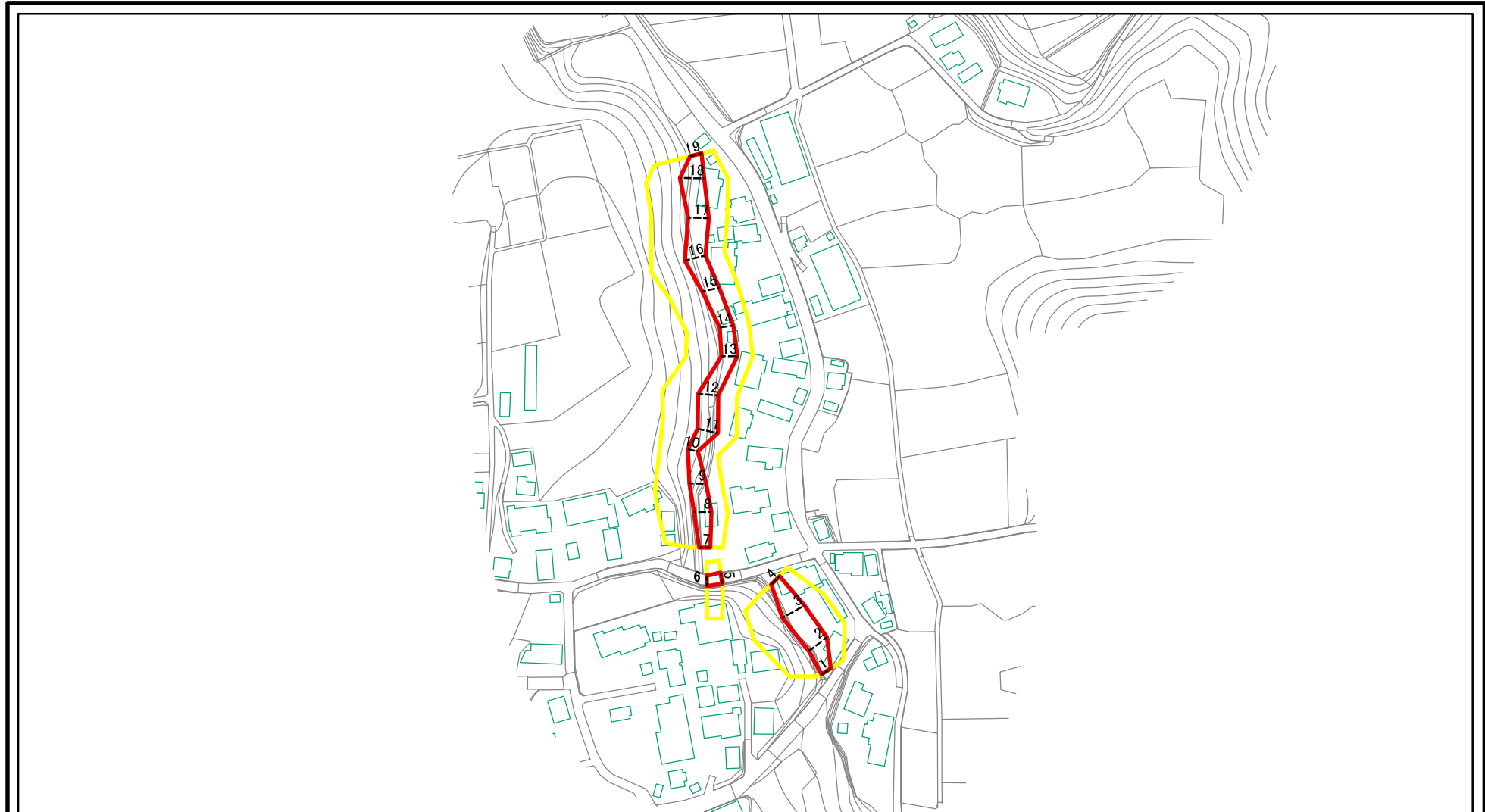
(1/25,000)

様式-1(急)  
土砂災害警戒区域・土砂災害特別警戒区域  
位置図

自然現象の種類	急傾斜地の崩壊
箇所番号	I-0046
箇所名	畑町1
所在地	千葉市花見川区畑町

この地図は、国土地理院長の承認を得て、同院発行の数値地図20000(地図画像)及び数値地図25000(地図画像)を複製したものである。(承認番号 平20業複、第992号)

# 土砂災害警戒区域等の指定の公示に係る図書(その2)


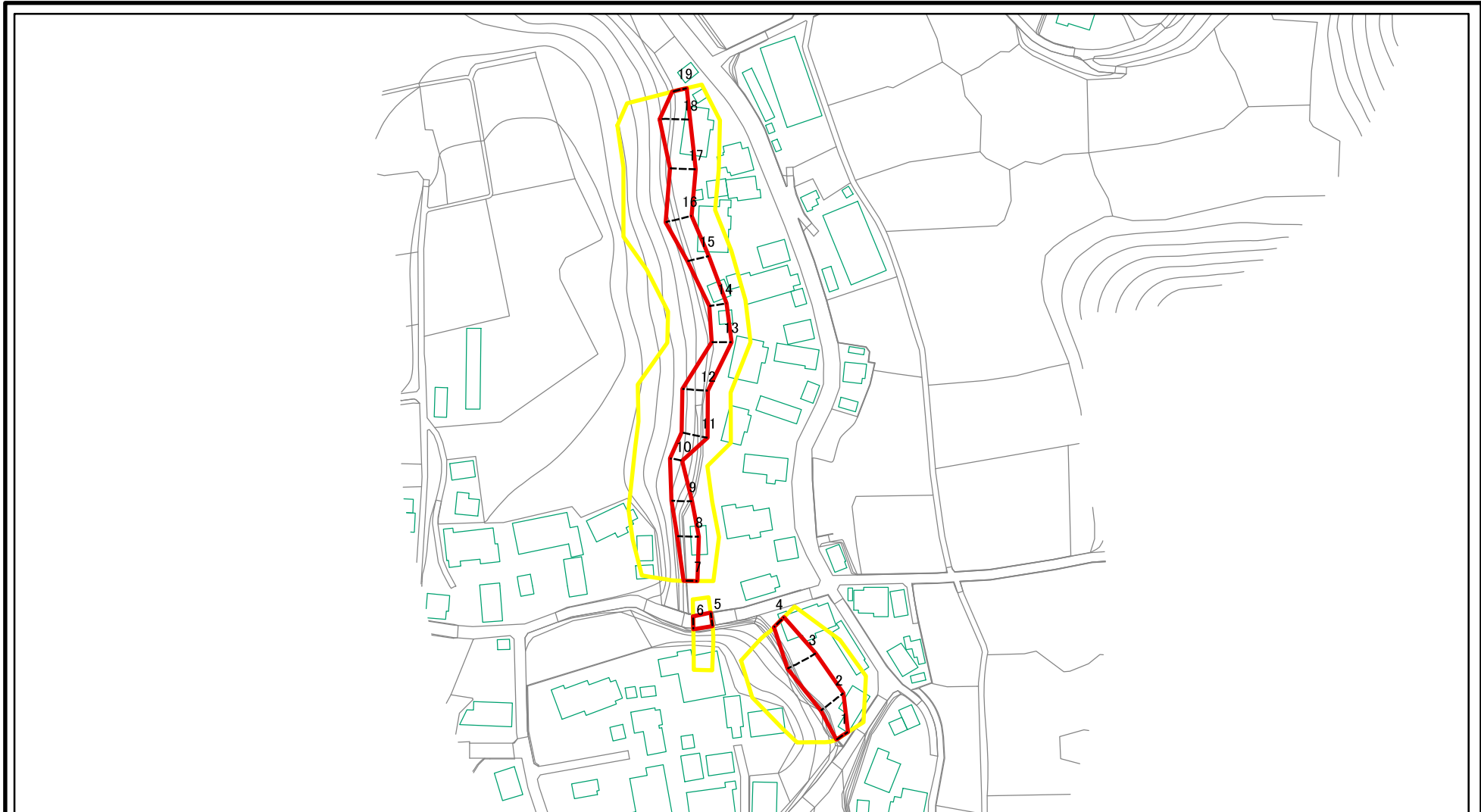


0 25 50 100 m

図中の数字は横断測線番号を示す

様式-2(急) 土砂災害警戒区域・土砂災害特別警戒区域 区域図(その1)	土砂災害防止法施行令第二条の基準に該当する区域		N	自然現象の種類	急傾斜地の崩壊	箇所番号	I-0046
	土砂災害防止法施行令第三条の基準に該当する区域			告示番号	千葉県告示第395号 千葉県告示第399号	箇所名	畑町1
	土砂等の(移動)高さが1m以下の場合、土砂等の移動による力が100kN/mを超える区域		縮尺	告示年月日	平成24年6月5日	所在地	千葉市花見川区畑町
	土砂等の堆積の高さが3mを超える区域		1:2,500				
それ以外の区域							

# 土砂災害警戒区域等の指定の公示に係る図書(その2-1)



図中の数字は横断測線番号を示す

様式-2-1(急)

土砂災害警戒区域・土砂災害特別警戒区域  
区域図(その2)

土砂災害防止法施行令第二条の基準に該当する区域	
土砂災害防止法施行令第三条の基準に該当する区域	
それ以外の区域	

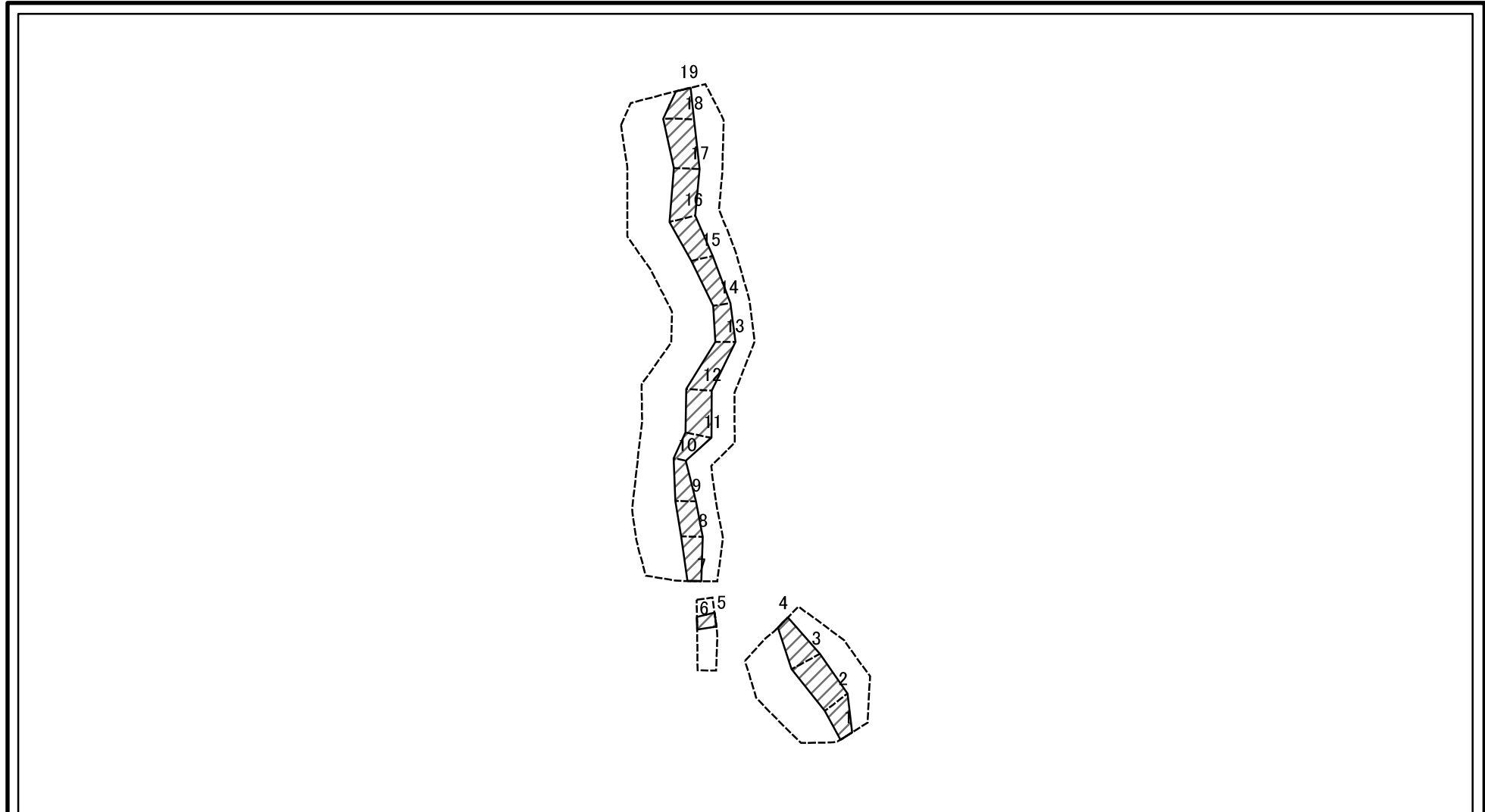

縮尺  
1:2,000

自然現象の種類  
告示番号  
告示年月日

急傾斜地の崩壊  
千葉県告示第395号  
千葉県告示第399号  
平成24年6月5日

箇所番号	I-0046
箇所名	畑町1
所在地	千葉市花見川区畑町

# 土砂災害警戒区域等の指定の公示に係る図書(その2-2)

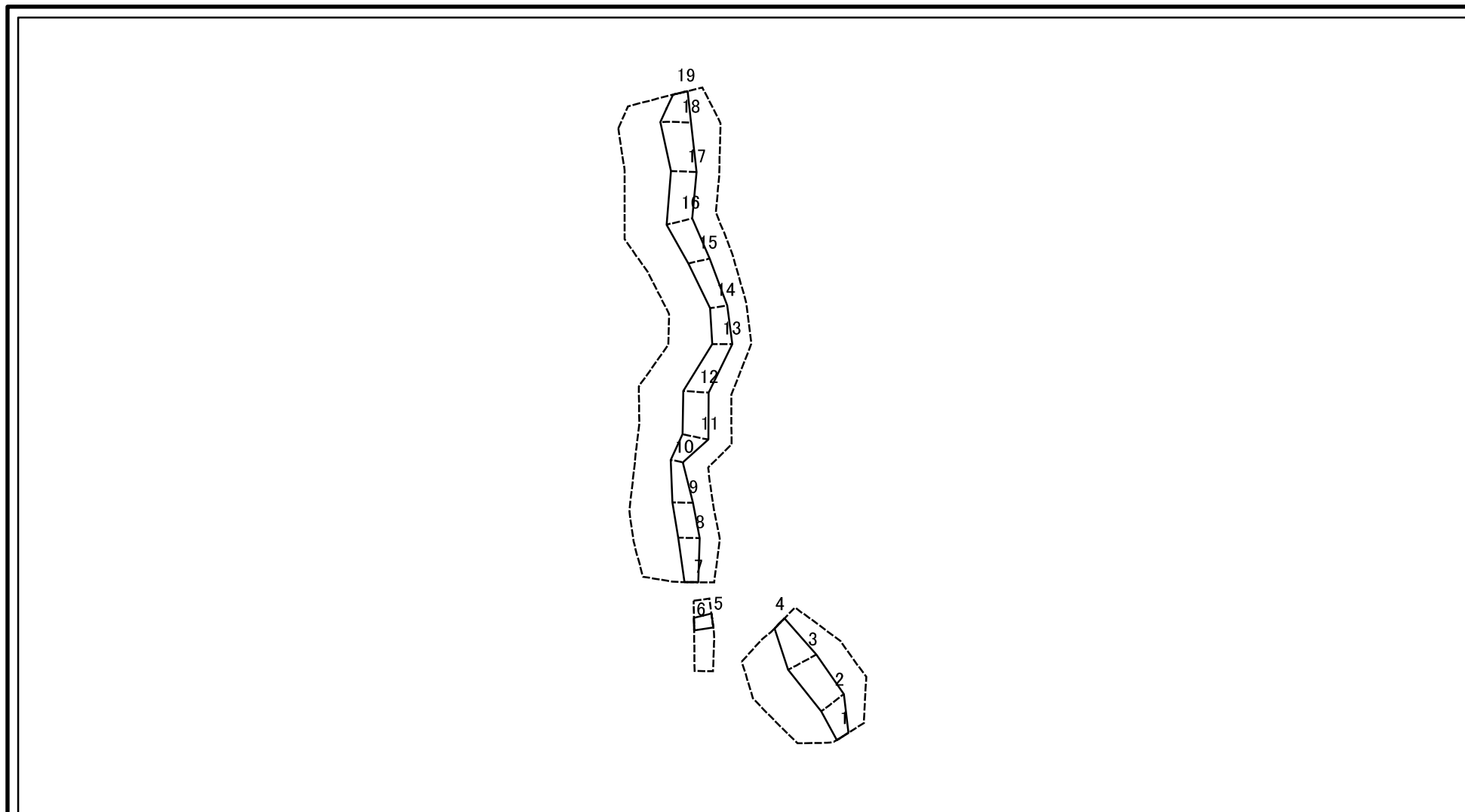


図中の数字は横断測線番号を示す

様式-2-2(急)  
土砂災害特別警戒区域の区域区分図  
(急傾斜地の崩壊に伴う土石等の移動により  
建築物の地上部に作用すると想定される力)

土砂災害防止法施行令第二条の基準に該当する区域		N 縮尺 1:2,000	自然現象の種類	急傾斜地の崩壊	箇所番号	I-0046
土砂災害防止法施行令第三条の基準に該当する区域			告示番号	千葉県告示第395号 千葉県告示第399号	箇所名	畑町1
それ以外の区域			告示年月日	平成24年6月5日	所在地	千葉市花見川区畑町

# 土砂災害警戒区域等の指定の公示に係る図書(その2-3)



0 25 50 100 m

図中の数字は横断測線番号を示す

様式-2-3(急) 土砂災害特別警戒区域の区域区分図 (急傾斜地の崩壊に伴う土石等の堆積により 建築物の地上部に作用すると想定される力)	土砂災害防止法施行令第二条の基準に該当する区域		N 縮尺 1:2,000	自然現象の種類	急傾斜地の崩壊	箇所番号	I-0046
	土砂災害防止法 施行令第三条の 基準に該当する 区域	土石等の堆積の高さが3mを超える区域		告示番号	千葉県告示第395号 千葉県告示第399号	箇所名	畑町1
		それ以外の区域		告示年月日	平成24年6月5日	所在地	千葉県花見川区畑町

### 土砂災害警戒区域等の指定の公示に係る図書(その3)

横断測線の区間	土石等の移動により建築物の地上部に作用すると想定される力				土石等の堆積により建築物の地上部に作用すると想定される力				横断測線の区間	土石等の移動により建築物の地上部に作用すると想定される力				土石等の堆積により建築物の地上部に作用すると想定される力			
	土石等の(移動)高さが1m以下の場合、土石等の移動による力が100kN/m <sup>2</sup> を超える区域		それ以外の区域		土石等の堆積の高さが3mを超える区域		それ以外の区域			土石等の(移動)高さが1m以下の場合、土石等の移動による力が100kN/m <sup>2</sup> を超える区域		それ以外の区域		土石等の堆積の高さが3mを超える区域		それ以外の区域	
	力の大きさのうち最大のもの (kN/m <sup>2</sup> )	土石等の高さ (m)	力の大きさのうち最大のもの (kN/m <sup>2</sup> )	土石等の高さ (m)	力の大きさのうち最大のもの (kN/m <sup>2</sup> )	土石等の高さ (m)	力の大きさのうち最大のもの (kN/m <sup>2</sup> )	土石等の高さ (m)		力の大きさのうち最大のもの (kN/m <sup>2</sup> )	土石等の高さ (m)	力の大きさのうち最大のもの (kN/m <sup>2</sup> )	土石等の高さ (m)	力の大きさのうち最大のもの (kN/m <sup>2</sup> )	土石等の高さ (m)	力の大きさのうち最大のもの (kN/m <sup>2</sup> )	土石等の高さ (m)
1 ~ 2	-	-	83.82	1.00	-	-	10.74	2.01									
2 ~ 3	-	-	87.39	1.00	-	-	10.04	1.88									
3 ~ 4	-	-	87.39	1.00	-	-	9.12	1.70									
5 ~ 6	-	-	60.21	1.00	-	-	10.58	1.98									
7 ~ 8	-	-	73.13	1.00	-	-	10.02	1.87									
8 ~ 9	-	-	73.13	1.00	-	-	9.51	1.78									
9 ~ 10	-	-	71.78	1.00	-	-	12.37	2.31									
10 ~ 11	-	-	80.18	1.00	-	-	12.37	2.31									
11 ~ 12	-	-	80.18	1.00	-	-	9.31	1.74									
12 ~ 13	-	-	78.70	1.00	-	-	9.49	1.77									
13 ~ 14	-	-	70.20	1.00	-	-	10.19	1.90									
14 ~ 15	-	-	72.83	1.00	-	-	10.19	1.90									
15 ~ 16	-	-	81.18	1.00	-	-	10.15	1.90									
16 ~ 17	-	-	81.18	1.00	-	-	9.49	1.77									
17 ~ 18	-	-	87.41	1.00	-	-	9.92	1.85									
18 ~ 19	-	-	87.41	1.00	-	-	9.92	1.85									

様式-3(急)  建築物の構造の規制に必要な衝撃に関する事項	自然現象の種類	急傾斜地の崩壊	箇所番号	I-0046
	告示番号	千葉県告示第395号 千葉県告示第399号	箇所名	畑町1
	告示年月日	平成24年6月5日	所在地	千葉市花見川区畑町