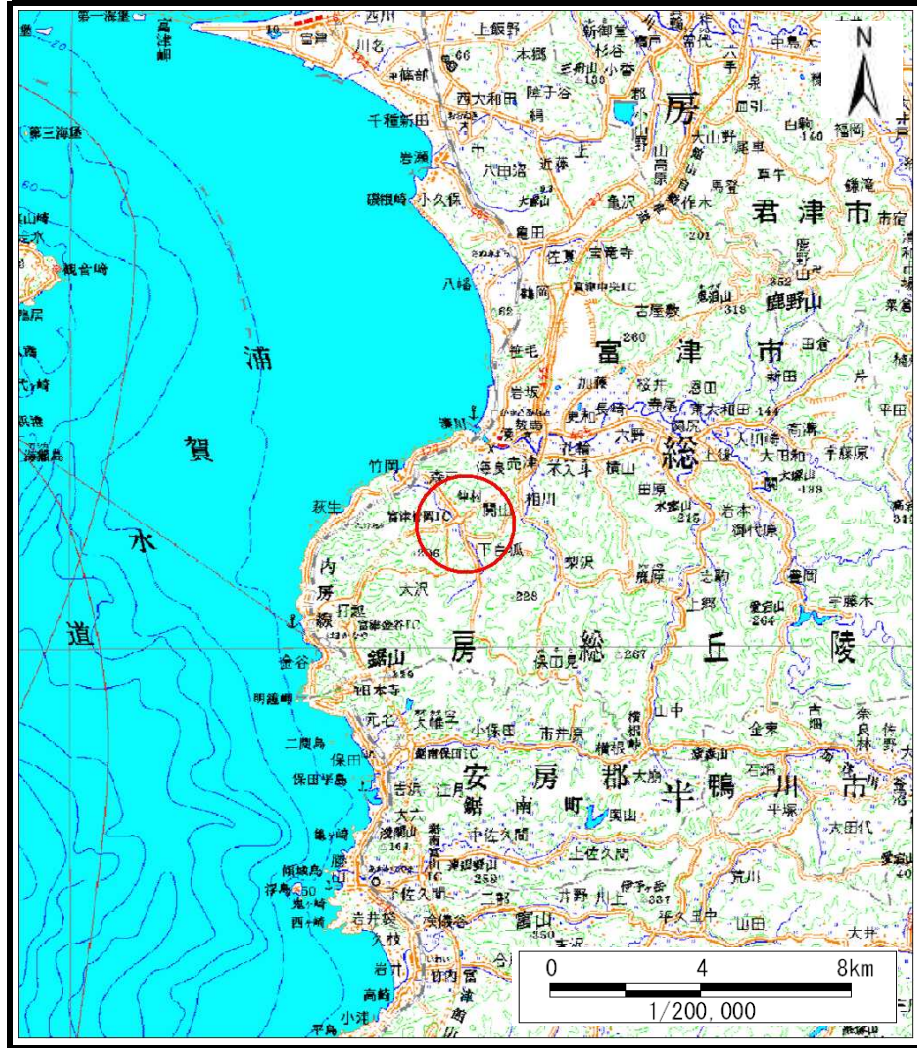
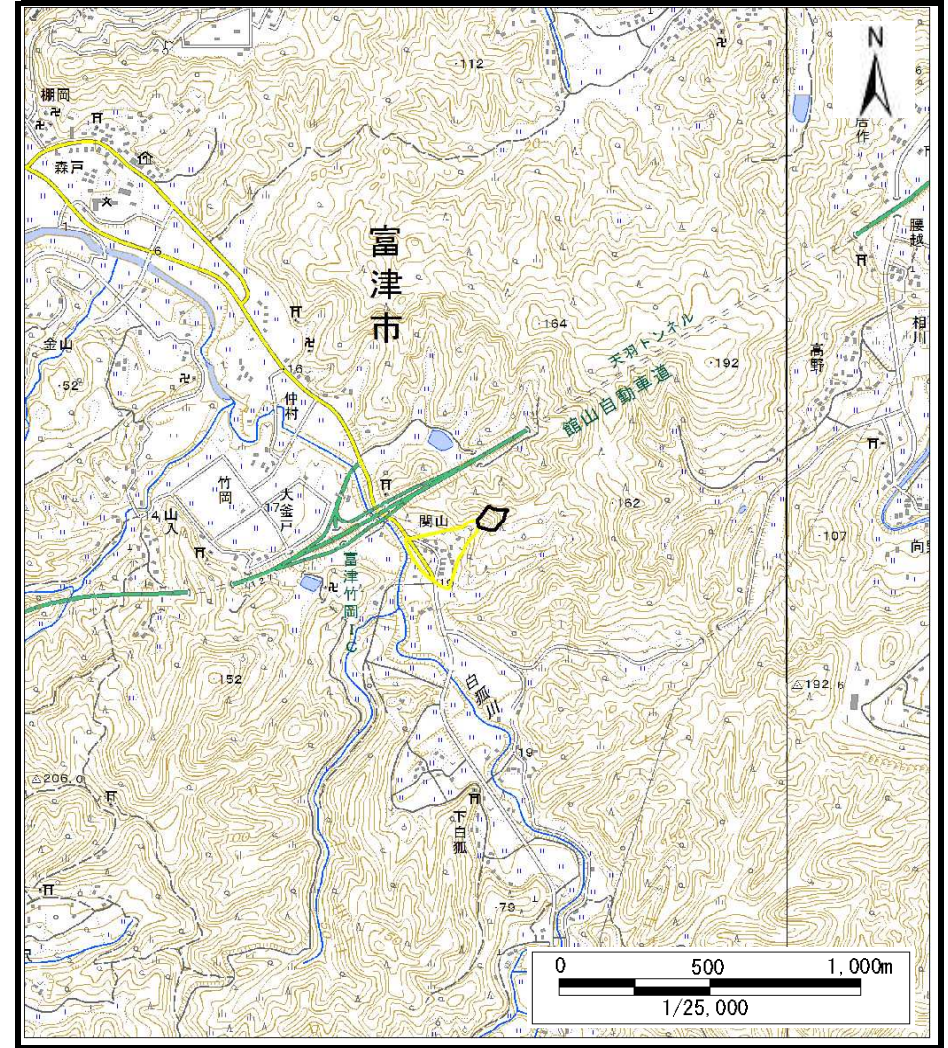


# 土砂災害警戒区域等の指定の告示に係る図書（様式1）



(1/200,000)



(1/25,000)

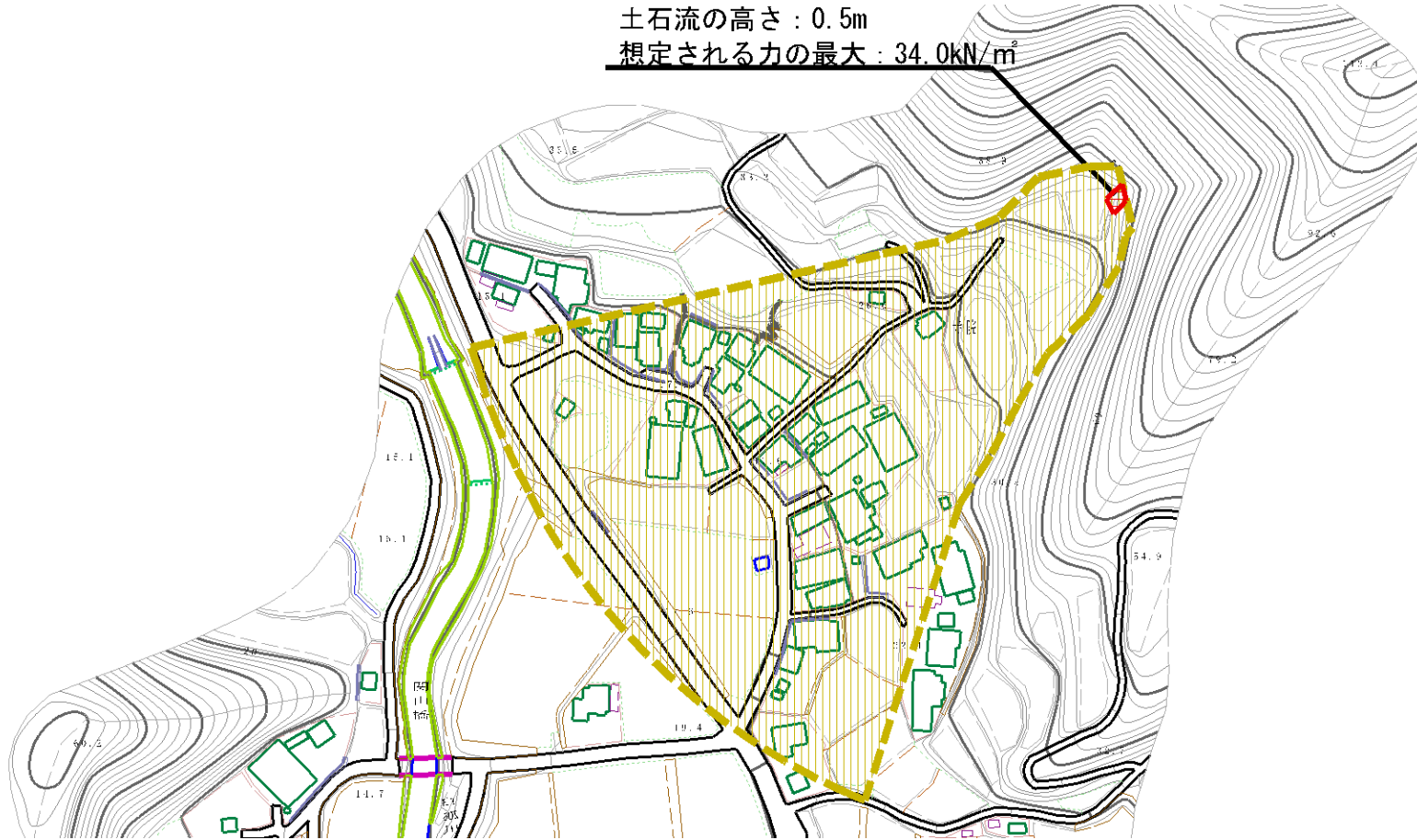
様式1（土）  
土砂災害警戒区域・土砂災害特別警戒区域 位置図

自然現象の種類	土石流
溪流番号	I-22605901
溪流名	関山沢
所在地	富津市竹岡

「この地図は、国土地理院長の承認を得て、同院発行の電子地形図25000及び電子地形図20万を複製したものである。（承認番号 平28情複、第1139号）」

# 土砂災害警戒区域等の指定の公示に係る図書（様式2）

土石流の高さ：0.5m  
 想定される力の最大：34.0kN/m<sup>2</sup>



0 1 × 100m

様式2（土）  
 土砂災害警戒区域・土砂災害特別警戒区域  
 区域図

土砂災害防止法施行令第二条の基準に該当する区域		N 縮尺 1:2,500	自然現象の種類	土石流	溪流番号	I-22605901
土砂災害防止法施行令第三条の基準に該当する区域			告示番号	警戒区域：千葉県告示第204号 特別警戒区域：千葉県告示第215号	溪流名	関山沢
土砂災害防止法施行令第三条の基準に該当する区域			告示年月日	令和2年3月31日	所在地	富津市竹岡
その他の区域						