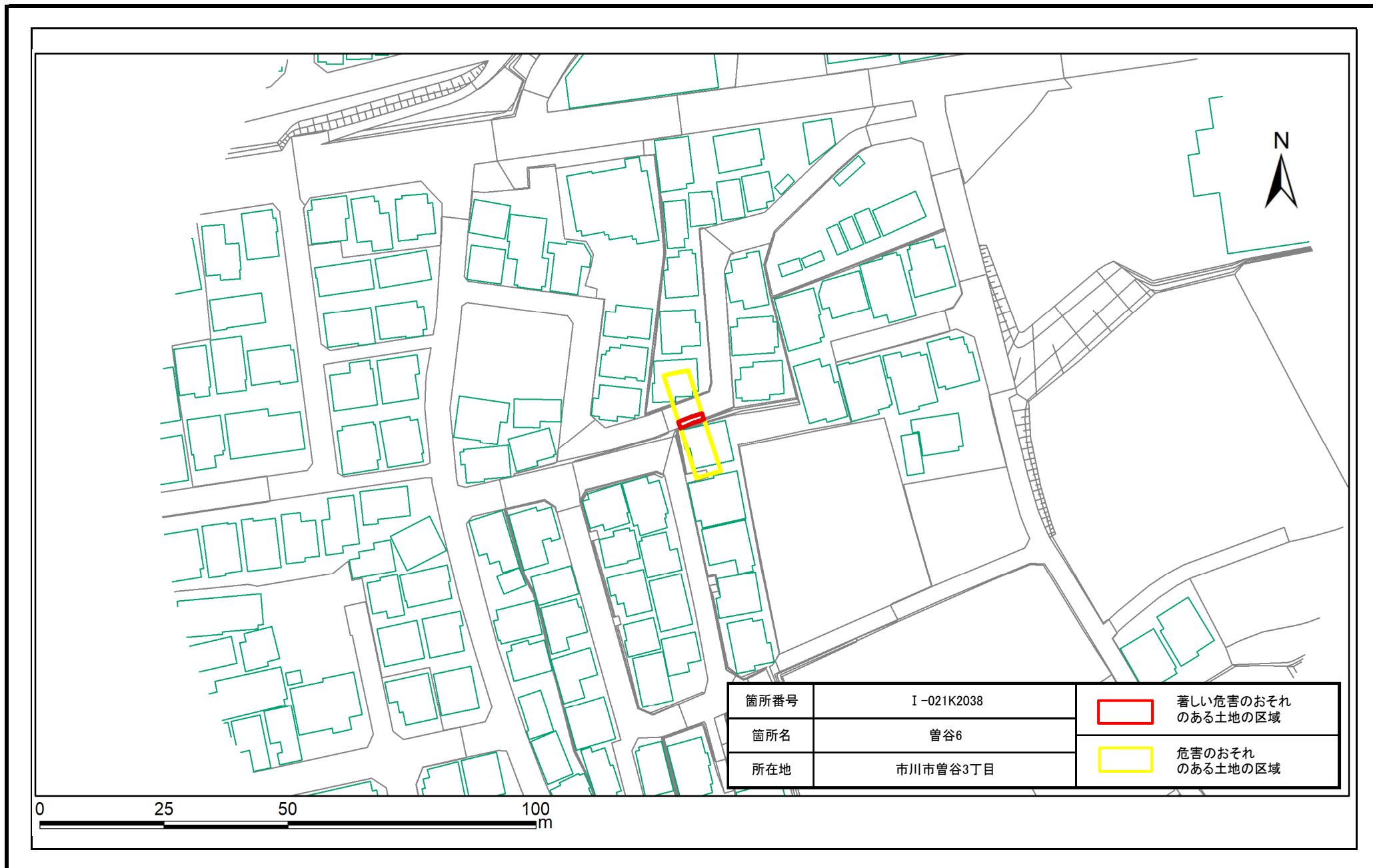




# 土砂災害警戒区域・特別警戒区域図(急傾斜地の崩壊) 曾谷6地区



# 土砂災害警戒区域・特別警戒区域図(急傾斜地の崩壊) 曾谷6地区



箇所番号	I-021K2038	 著しい危害のおそれのある土地の区域
箇所名	曾谷6	
所在地	市川市曾谷3丁目	 危害のおそれのある土地の区域

