


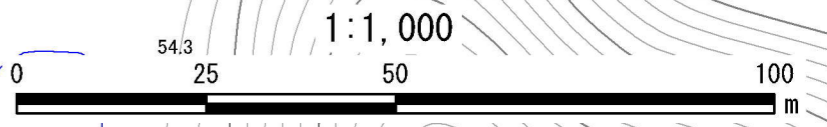





箇所番号	I-143K2083		著しい危害のおそれのある土地の区域
箇所名	亀沢44		危害のおそれのある土地の区域
所在地	富津市亀沢		基礎調査実施箇所

指定要件なし(社会要件なし)





箇所番号	I-143K2083		著しい危害のおそれのある土地の区域
箇所名	亀沢44		危害のおそれのある土地の区域
所在地	富津市亀沢		基礎調査実施箇所