

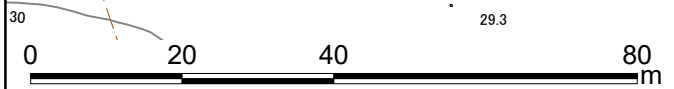


箇所番号	Ⅱ-133K2375		著しい危害のおそれのある土地の区域
箇所名	大貫39		
所在地	南房総市千倉町大貫		危害のおそれのある土地の区域



28.9

28.8

29.1

29.3

40

65.5

62.6

64.7



# 土砂災害警戒区域・特別警戒区域図(急傾斜地の崩壊) 千倉町大貫地区

