





箇所番号	Ⅱ-133K2427		著しい危害のおそれのある土地の区域
箇所名	前田11		
所在地	南房総市前田		危害のおそれのある土地の区域

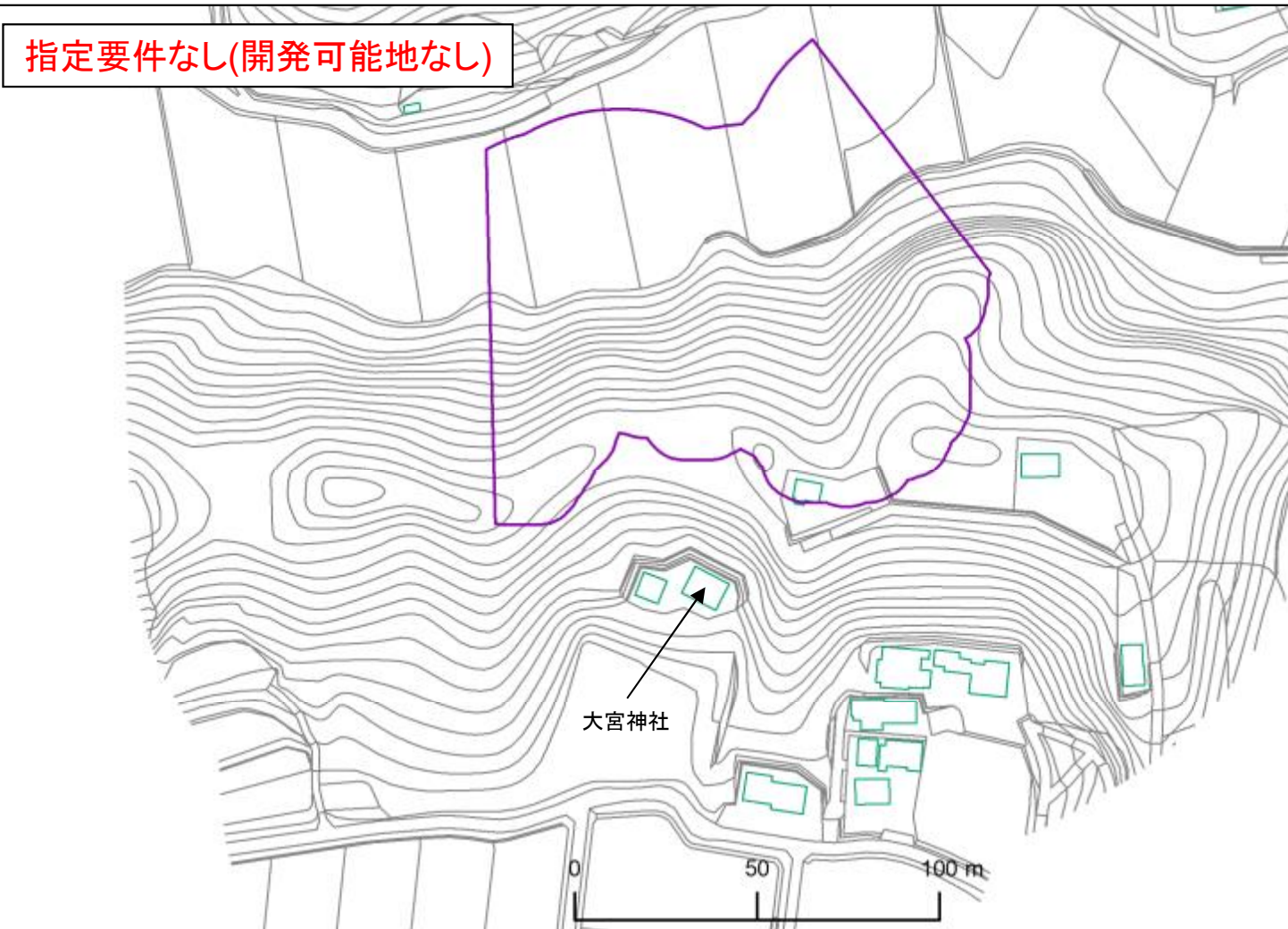


土砂災害警戒区域・特別警戒区域図(急傾斜地の崩壊)

土砂災害警戒区域・特別警戒区域図	
図面凡例	
土砂災害特別警戒区域 (著しい危害のおそれのある土地の区域)	
土砂災害警戒区域 (危害のおそれのある土地の区域)	



箇所番号	Ⅱ-133K2427	基礎調査実施箇所
箇所名	前田	
所在地	南房総市前田	



土砂災害警戒区域・特別警戒区域図(急傾斜地の崩壊)

土砂災害警戒区域・特別警戒区域図	
図面凡例	
基礎調査実施箇所	