
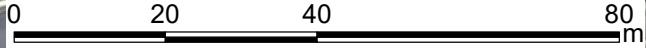


土砂災害警戒区域・特別警戒区域図(急傾斜地の崩壊) 和名ヶ谷地区




指定要件なし(地形要件なし)

箇所番号	I-031K2172	 基礎調査実施箇所
箇所名	和名ヶ谷	
所在地	松戸市和名ヶ谷	





指定要件なし(地形要件なし)

箇所番号	I-031K2172		基礎調査実施箇所
箇所名	和名ヶ谷		
所在地	松戸市和名ヶ谷		

