

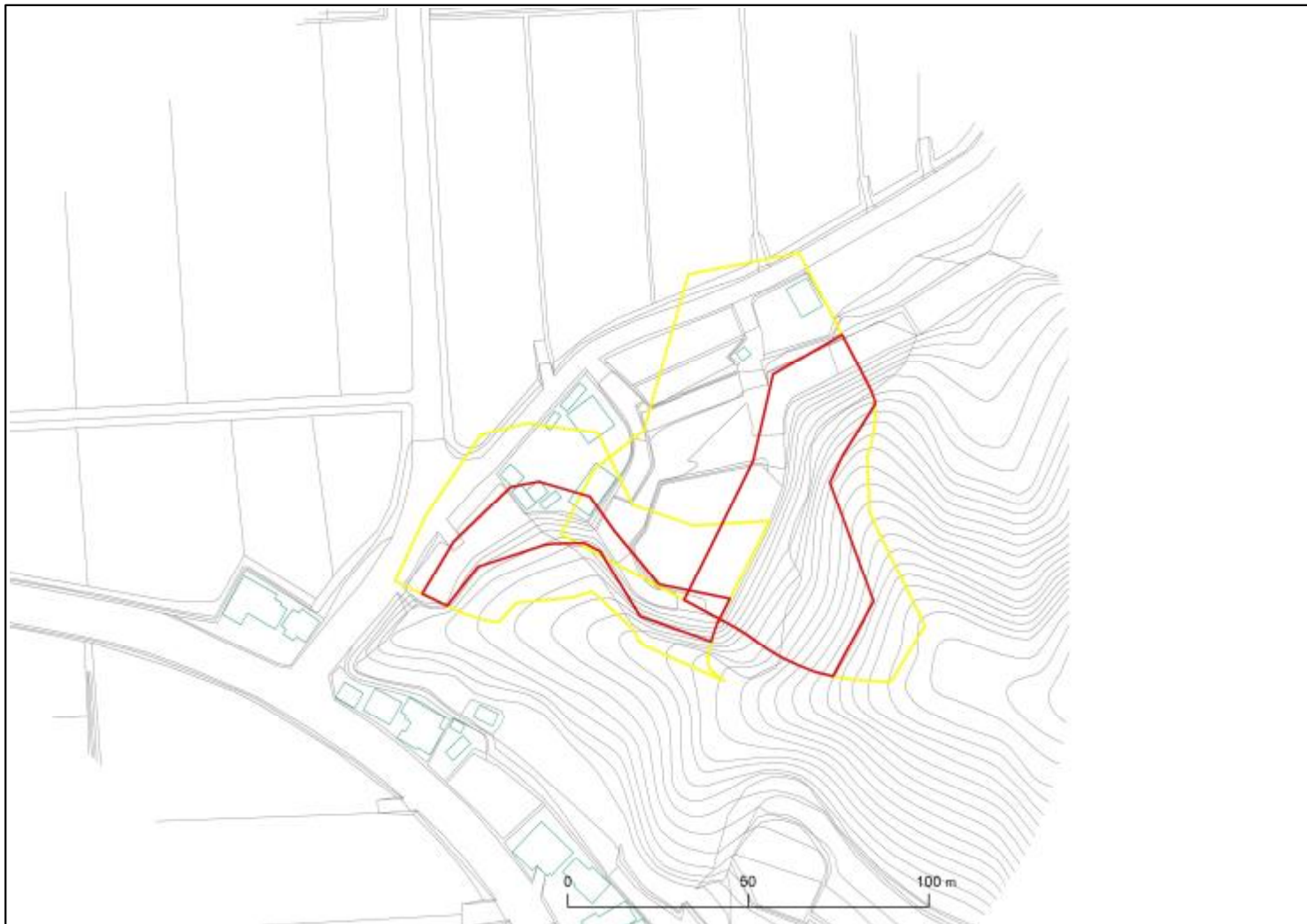



箇所番号	Ⅱ-133K2296		著しい危害のおそれのある土地の区域
箇所名	西原3		危害のおそれのある土地の区域
所在地	南房総市西原		



土砂災害警戒区域・特別警戒区域図(急傾斜地の崩壊)

土砂災害警戒区域・特別警戒区域図	
図面凡例	
土砂災害特別警戒区域 (著しい危害のおそれのある土地の区域)	
土砂災害警戒区域 (危害のおそれのある土地の区域)	