
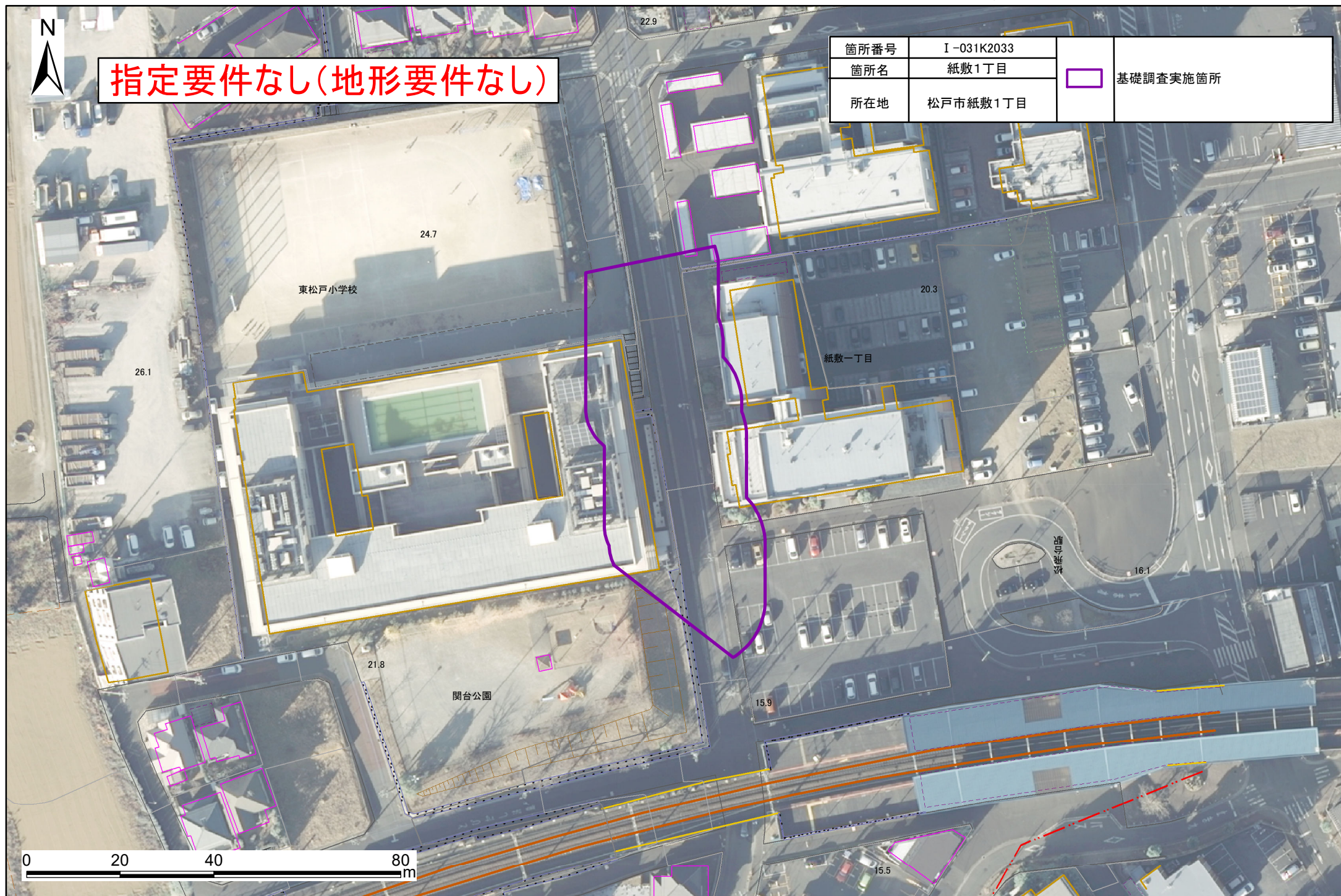


土砂災害警戒区域・特別警戒区域図(急傾斜地の崩壊) 紙敷地区



指定要件なし(地形要件なし)


箇所番号	I-031K2033		基礎調査実施箇所
箇所名	紙敷1丁目		
所在地	松戸市紙敷1丁目		



0 20 40 80 m



指定要件なし(地形要件なし)

箇所番号	I-031K2054		基礎調査実施箇所
箇所名	紙敷1丁目		
所在地	松戸市紙敷1丁目		

