



土砂災害警戒区域・特別警戒区域図(急傾斜地の崩壊) 高塚新田地区




指定要件なし(地形要件なし)

| | | |
|------|------------|--|
| 箇所番号 | I-031K2033 |  基礎調査実施箇所 |
| 箇所名 | 高塚新田 | |
| 所在地 | 松戸市高塚新田 | |





指定要件なし(地形要件なし)

| | | | |
|------|------------|---|----------|
| 箇所番号 | I-031K2033 |  | 基礎調査実施箇所 |
| 箇所名 | 高塚新田 | | |
| 所在地 | 松戸市高塚新田 | | |

