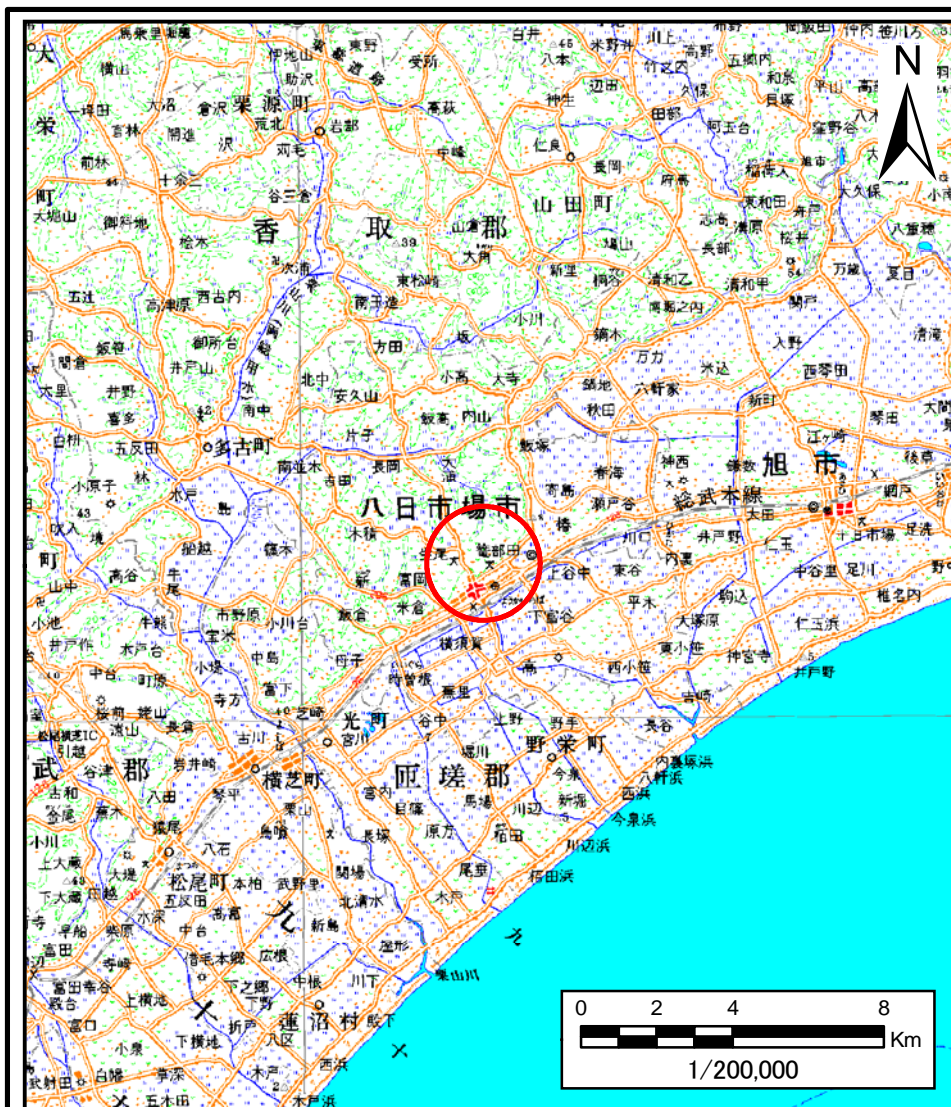
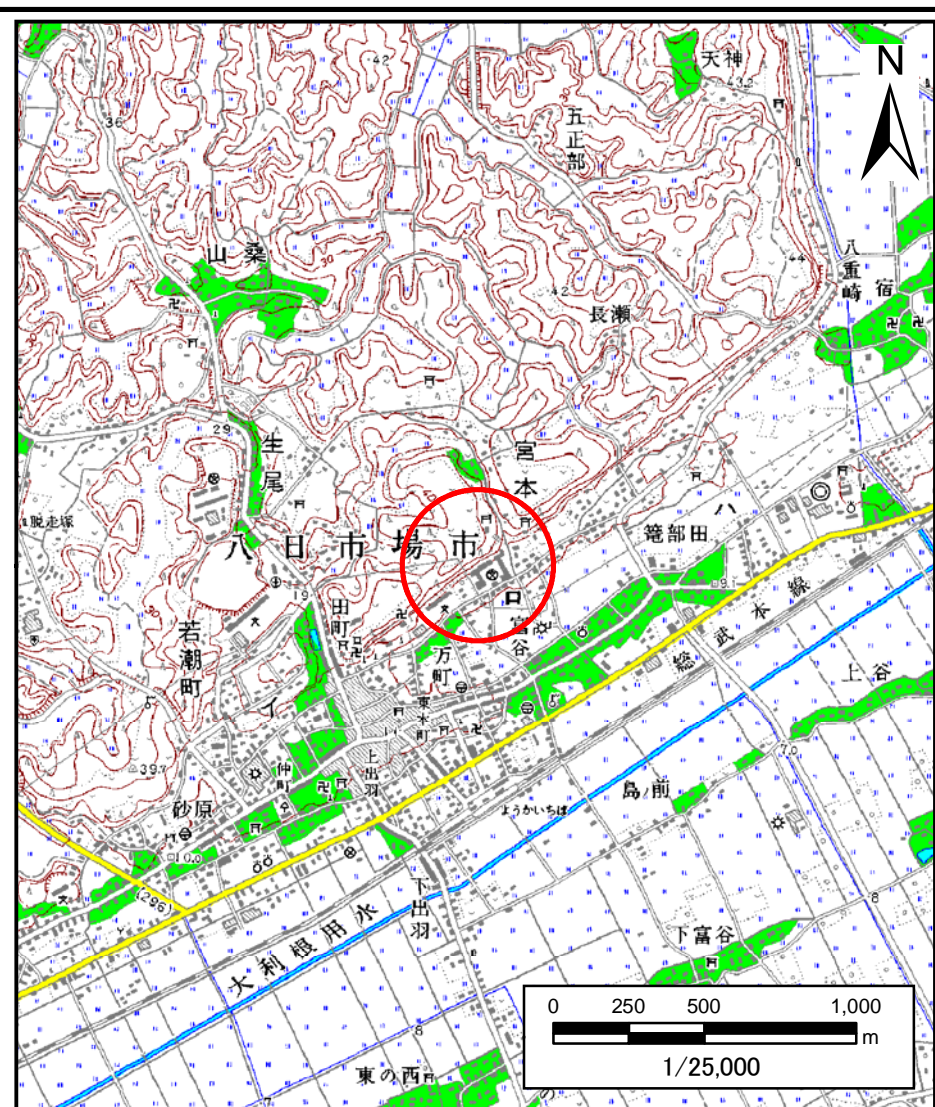


土砂災害警戒区域等の指定の告示に係る図書（様式1）



(1/200,000)

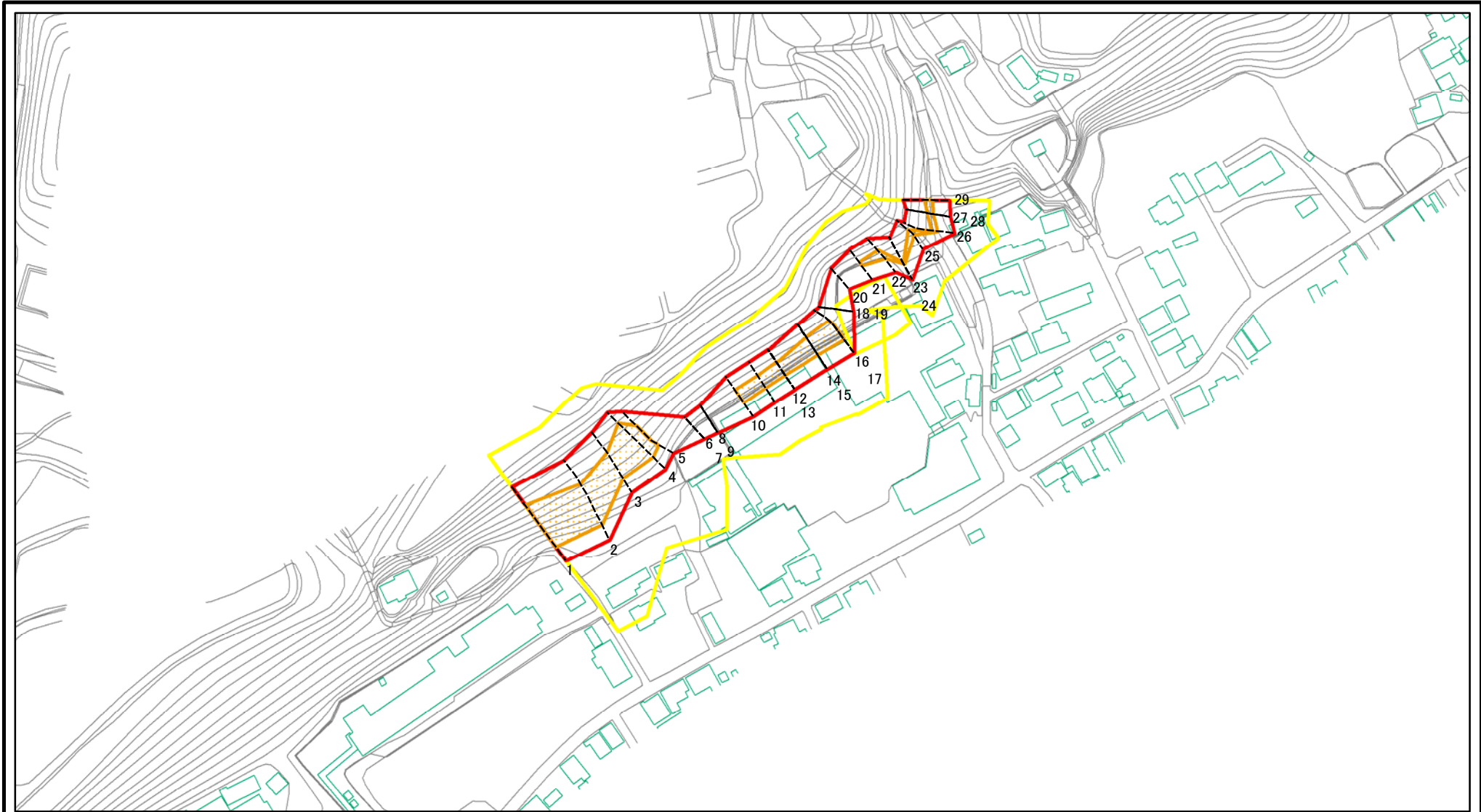


(1/25,000)

様式1(急) 土砂災害警戒区域・土砂災害特別警戒区域 位置図	自然現象の種類	急傾斜地の崩壊
	箇所番号	I-0674
	箇所名	八日市場口3
	所在地	匝瑳市八日市場口

この地図は、国土地理院長の承認を得て、同院発行の数値地図20000(地図画像)及び数値地図25000(地図画像)を複製したものである。(承認番号 平28情複、第885号)

土砂災害警戒区域等の指定の告示に係る図書(様式2)

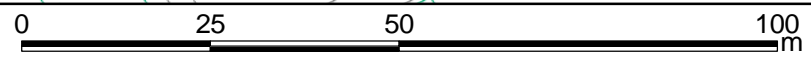
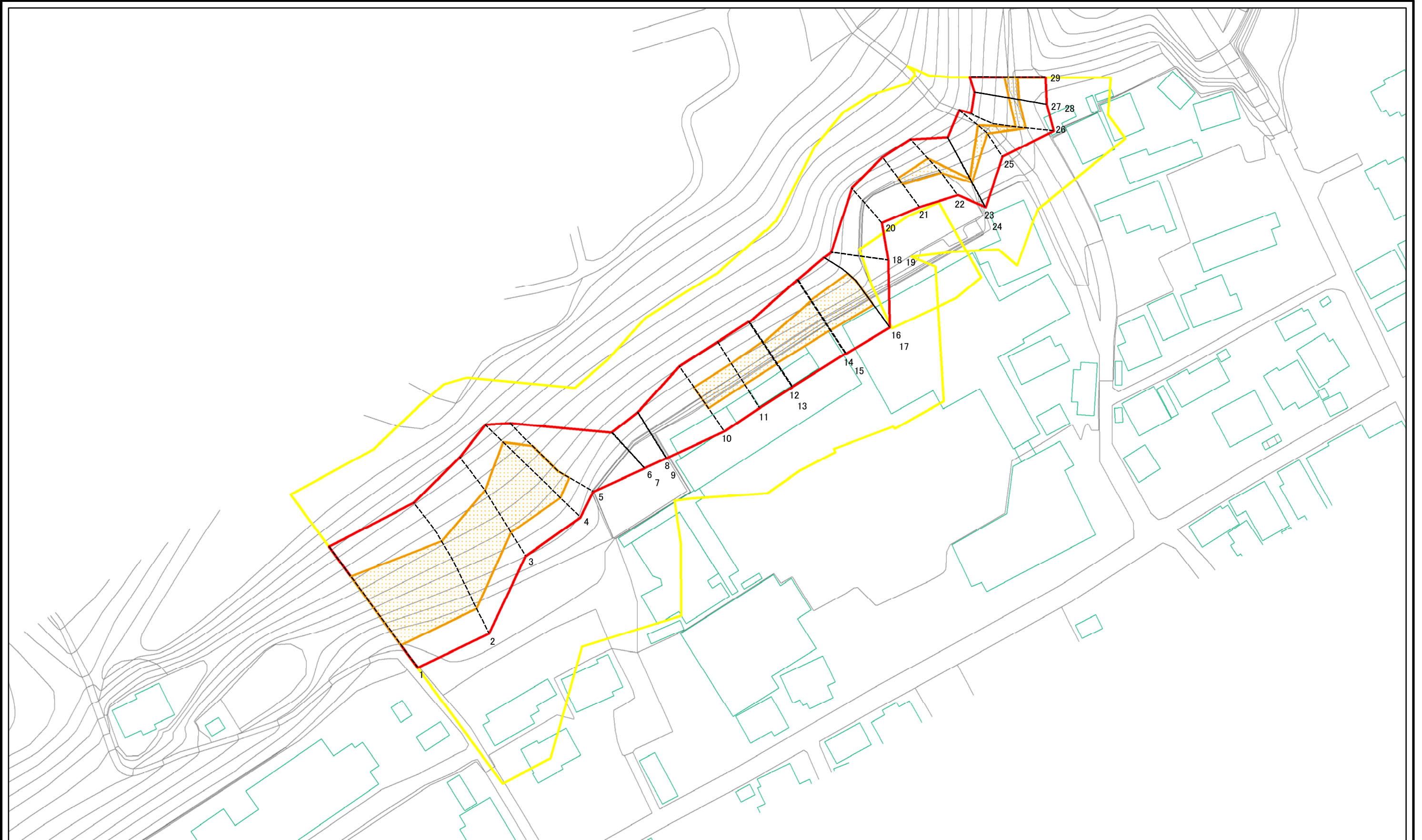


0 25 50 100
m

図中の数字は横断測線番号を示す

様式2(急) 土砂災害警戒区域・土砂災害特別警戒区域 区域図	土砂災害防止法施行令第二条の基準に該当する区域		N 縮尺 1:2,500	自然現象の種類	急傾斜地の崩壊	箇所番号	I-0674
	土砂災害防止法施行令第三条の基準に該当する区域	 土石等の(移動)高さが1m以下の場合、土石等の移動による力が100kN/mを超える区域 土石等の堆積の高さが3mを超える区域 それ以外の区域		告示番号	千葉県告示第207号 千葉県告示第218号	箇所名	八日市場口3
				告示年月日	令和2年3月31日	所在地	匝瑳市八日市場口

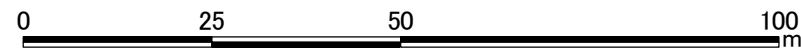
土砂災害警戒区域等の指定の告示に係る図書(様式2)参考図



図中の数字は横断測線番号を示す

様式2(急) 土砂災害警戒区域・土砂災害特別警戒区域 区域図(参考図)	土砂災害防止法施行令第二条の基準に該当する区域		N 縮尺 1:1,000	自然現象の種類	急傾斜地の崩壊	箇所番号	I-0674
	土砂災害防止法施行令第三条の基準に該当する区域			告示番号	千葉県告示第207号 千葉県告示第218号	箇所名	八日市場口3
	土砂等の(移動)高さが1m以下の場合、土砂等の移動による力が100kN/mを超える区域			告示年月日	令和2年3月31日	所在地	匝瑳市八日市場口
土砂等の堆積の高さが3mを超える区域		それ以外の区域					

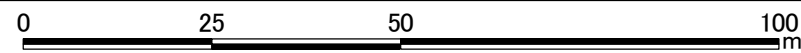
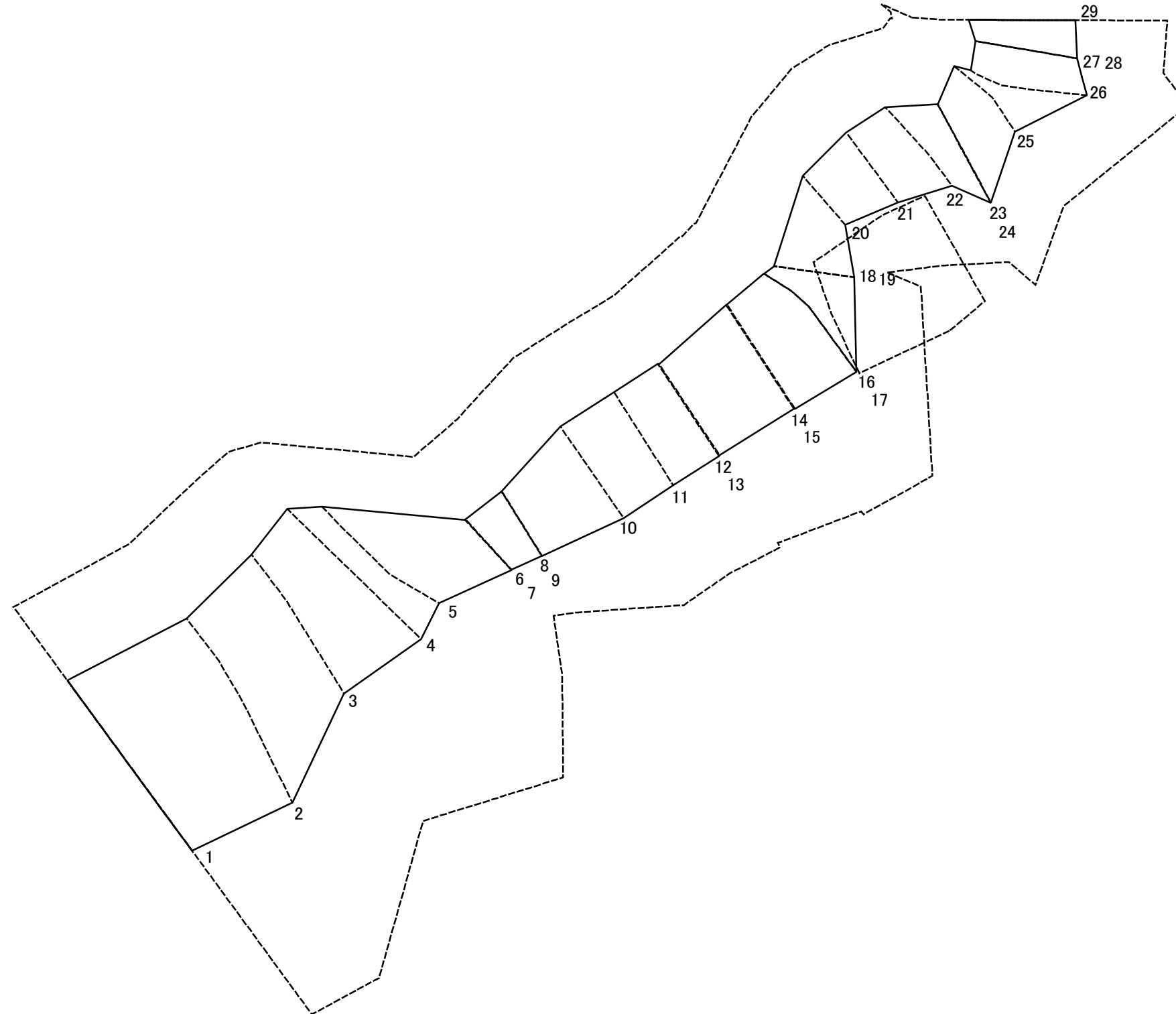
土砂災害警戒区域等の指定の告示に係る図書(様式2-1)



図中の数字は横断測線番号を示す

様式2-1(急) 土砂災害特別警戒区域の区域区分図 (急傾斜地の崩壊に伴う土石等の移動により 建築物の地上部に作用すると想定される力) <力区分:移動>	土砂災害防止法施行令第二条の基準に該当する区域		N 縮尺 1:1,000	自然現象の種類	急傾斜地の崩壊	箇所番号	I-0674
	土砂災害防止法施行令第三条の基準に該当する区域			告示番号	千葉県告示第207号 千葉県告示第218号	箇所名	八日市場口3
	それ以外の区域			告示年月日	令和2年3月31日	所在地	匝瑳市八日市場口

土砂災害警戒区域等の指定の告示に係る図書(様式2-2)



図中の数字は横断測線番号を示す

様式2-2(急) 土砂災害特別警戒区域の区域区分図 (急傾斜地の崩壊に伴う土石等の堆積により 建築物の地上部に作用すると想定される力) <力区分:堆積>	土砂災害防止法施行令第二条の基準に該当する区域		N 縮尺 1:1,000	自然現象の種類	急傾斜地の崩壊	箇所番号	I-0674
	土砂災害防止法施行令第三条の基準に該当する区域			告示番号	千葉県告示第207号 千葉県告示第218号	箇所名	八日市場口3
	それ以外の区域			告示年月日	令和2年3月31日	所在地	匝瑳市八日市場口

土砂災害警戒区域等の指定の告示に係る図書(様式3)

横断測線の区間	土石等の移動により建築物の地上部に作用すると想定される力				土石等の堆積により建築物の地上部に作用すると想定される力				横断測線の区間	土石等の移動により建築物の地上部に作用すると想定される力				土石等の堆積により建築物の地上部に作用すると想定される力			
	土石等の(移動)高さが1m以下の場合、土石等の移動による力が100kN/m ² を超える区域		それ以外の区域		土石等の堆積の高さが3mを超える区域		それ以外の区域			土石等の(移動)高さが1m以下の場合、土石等の移動による力が100kN/m ² を超える区域		それ以外の区域		土石等の堆積の高さが3mを超える区域		それ以外の区域	
	力の大きさのうち最大のもの(kN/m ²)	土石等の高さ(m)	力の大きさのうち最大のもの(kN/m ²)	土石等の高さ(m)	力の大きさのうち最大のもの(kN/m ²)	土石等の高さ(m)	力の大きさのうち最大のもの(kN/m ²)	土石等の高さ(m)		力の大きさのうち最大のもの(kN/m ²)	土石等の高さ(m)	力の大きさのうち最大のもの(kN/m ²)	土石等の高さ(m)	力の大きさのうち最大のもの(kN/m ²)	土石等の高さ(m)	力の大きさのうち最大のもの(kN/m ²)	土石等の高さ(m)
1 ~ 2	132.84	1.00	100.00	1.00	-	-	13.31	2.49	~								
2 ~ 3	123.32	1.00	100.00	1.00	-	-	12.85	2.40	~								
3 ~ 4	148.40	1.00	100.00	1.00	-	-	16.05	3.00	~								
4 ~ 5	148.40	1.00	100.00	1.00	-	-	16.05	3.00	~								
5 ~ 6	-	-	100.00	1.00	-	-	11.84	2.21	~								
7 ~ 8	-	-	99.39	1.00	-	-	9.51	1.78	~								
9 ~ 10	-	-	100.00	1.00	-	-	11.85	2.21	~								
10 ~ 11	121.05	1.00	100.00	1.00	-	-	11.86	2.22	~								
11 ~ 12	122.70	1.00	100.00	1.00	-	-	12.16	2.27	~								
13 ~ 14	127.70	1.00	100.00	1.00	-	-	12.00	2.24	~								
15 ~ 16	128.96	1.00	100.00	1.00	-	-	12.11	2.26	~								
17 ~ 18	-	-	100.00	1.00	-	-	12.16	2.27	~								
19 ~ 20	-	-	94.72	1.00	-	-	9.93	1.86	~								
20 ~ 21	-	-	100.00	1.00	-	-	9.93	1.86	~								
21 ~ 22	115.95	1.00	100.00	1.00	-	-	11.71	2.19	~								
22 ~ 23	115.95	1.00	100.00	1.00	-	-	11.71	2.19	~								
24 ~ 25	111.91	1.00	100.00	1.00	-	-	12.37	2.31	~								
25 ~ 26	111.91	1.00	100.00	1.00	-	-	12.37	2.31	~								
26 ~ 27	106.65	1.00	100.00	1.00	-	-	10.90	2.04	~								
28 ~ 29	108.66	1.00	100.00	1.00	-	-	10.91	2.04	~								
30 ~ 31	-	-	-	-	-	-	-	-	~								
31 ~ 32	-	-	-	-	-	-	-	-	~								
~									~								
~									~								
~									~								
~									~								
~									~								

様式3(急) 建築物の構造の規制に必要な衝撃に関する事項	自然現象の種類	急傾斜地の崩壊	箇所番号	I-0674
	告示番号	千葉県告示第207号 千葉県告示第218号	箇所名	八日市場口3
	告示年月日	令和2年3月31日	所在地	匝瑳市八日市場口