


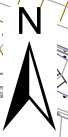
土砂災害警戒区域・特別警戒区域図(急傾斜地の崩壊) 岩瀬地区




指定要件なし(地形要件なし)

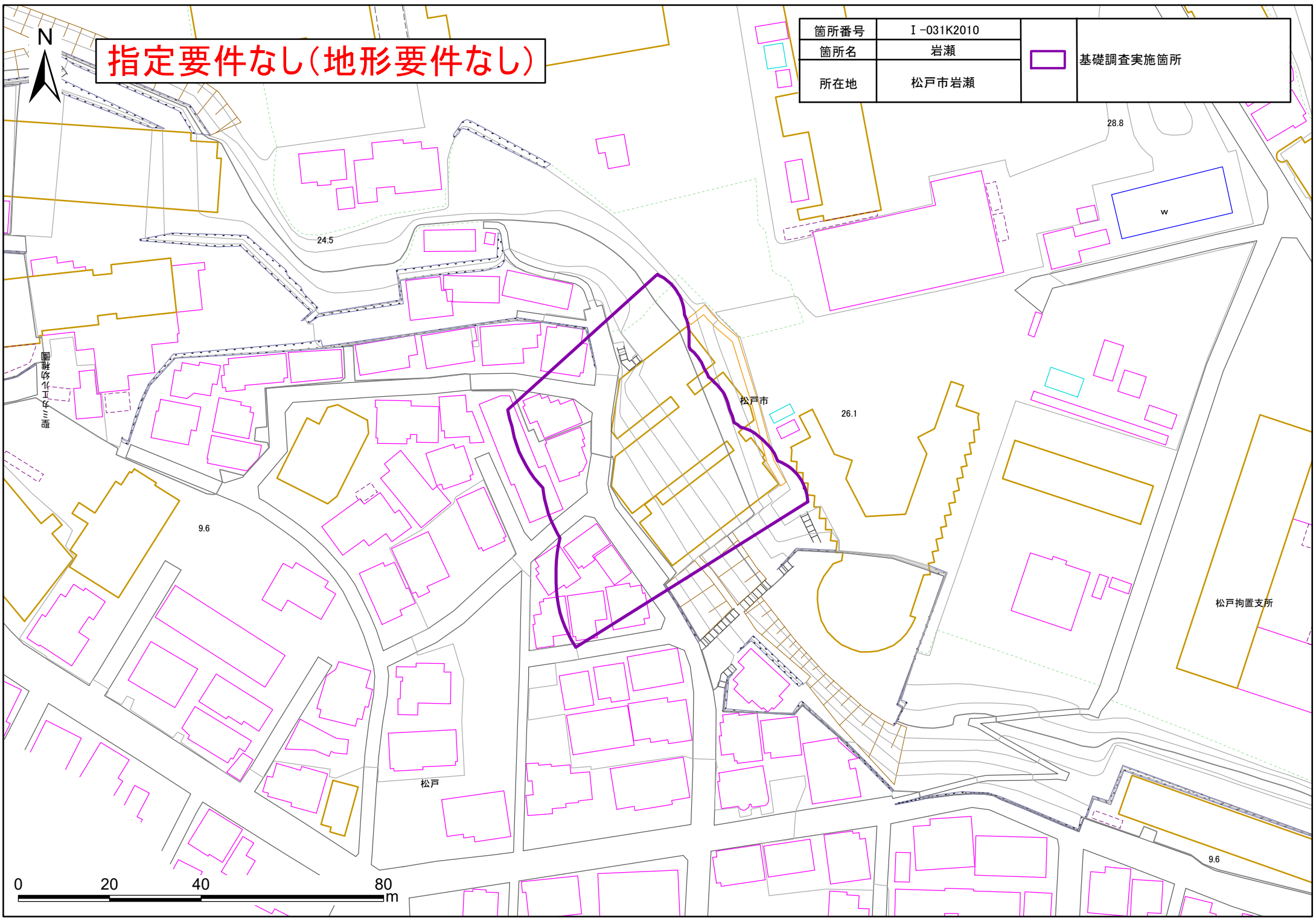
箇所番号	I-031K2010		基礎調査実施箇所
箇所名	岩瀬		
所在地	松戸市岩瀬		





指定要件なし(地形要件なし)

箇所番号	I-031K2010		基礎調査実施箇所
箇所名	岩瀬		
所在地	松戸市岩瀬		



国鉄改修工事の跡

w

松戸市

松戸拘置支所

松戸

