



土砂災害警戒区域・特別警戒区域図（急傾斜地の崩壊）




指定要件なし（開発可能地なし）

箇所番号	Ⅱ-142K2253	 基礎調査実施箇所
箇所名	鹿野山	
所在地	君津市鹿野山	





指定要件なし（開発可能地なし）

箇所番号	Ⅱ-142K2253	 基礎調査実施箇所
箇所名	鹿野山	
所在地	君津市鹿野山	

