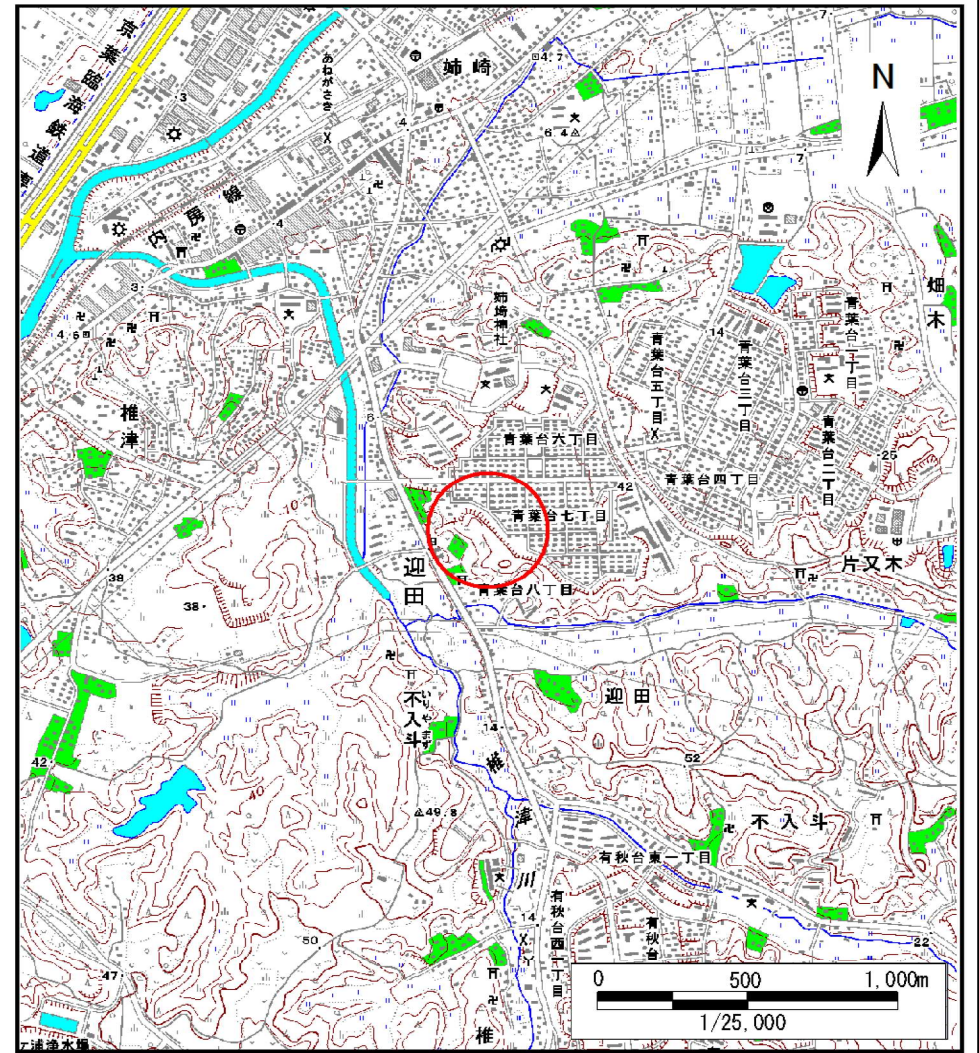


土砂災害警戒区域等の指定の告示に係る図書(様式1)



(1/200,000)



(1/25,000)

様式1(急)

土砂災害警戒区域・土砂災害特別警戒区域
位置図

自然現象の種類

急傾斜地の崩壊

箇所番号

Ⅲ-1028

箇所名

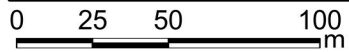
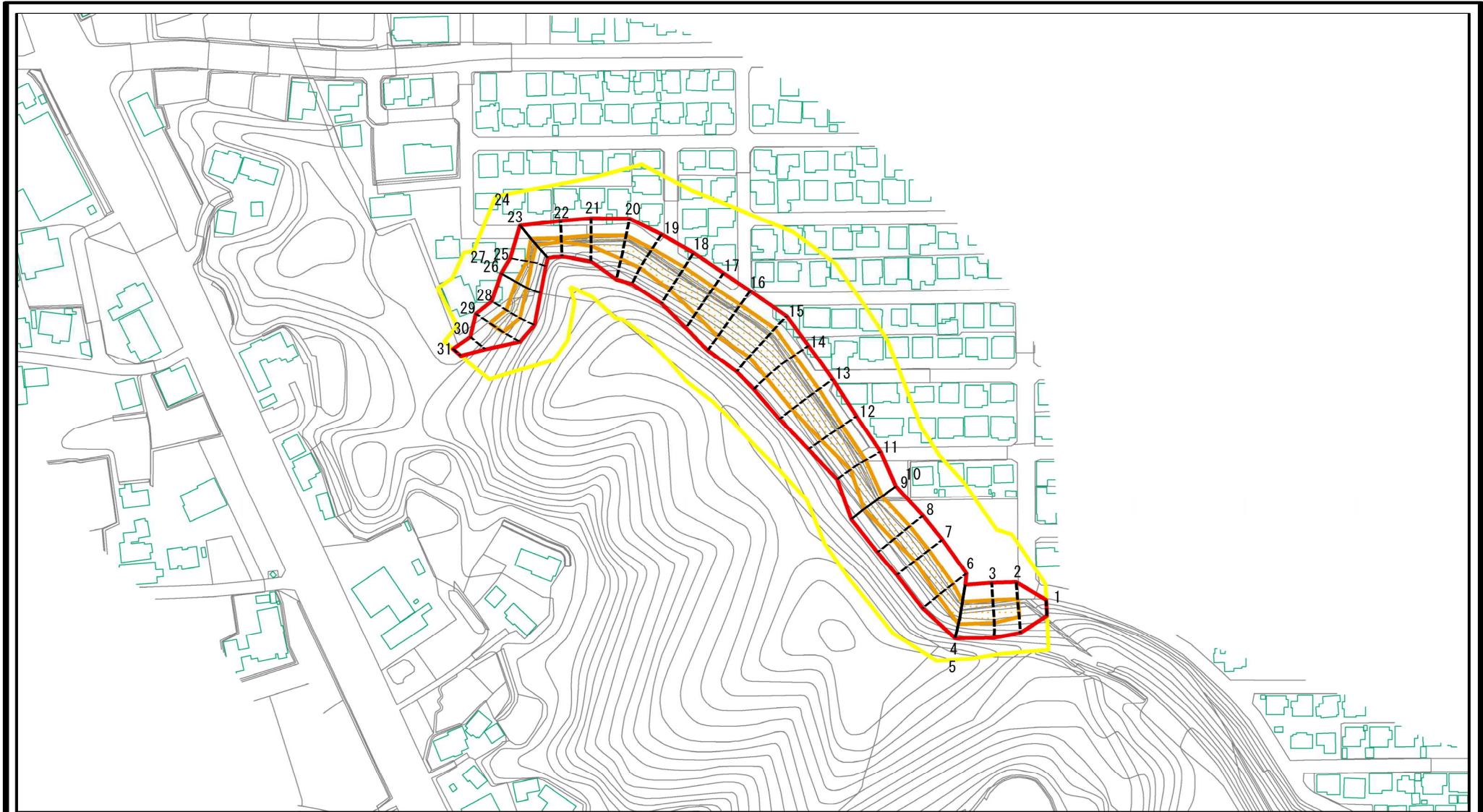
青葉台7

所在地

市原市青葉台7丁目、青葉台8丁目、迎田

この地図は、国土地理院長の承認を得て、同院発行の電子地形図25000及び電子地形図20万を複製したものである。(承認番号 平28情複、第189号)

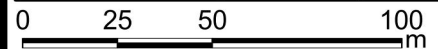
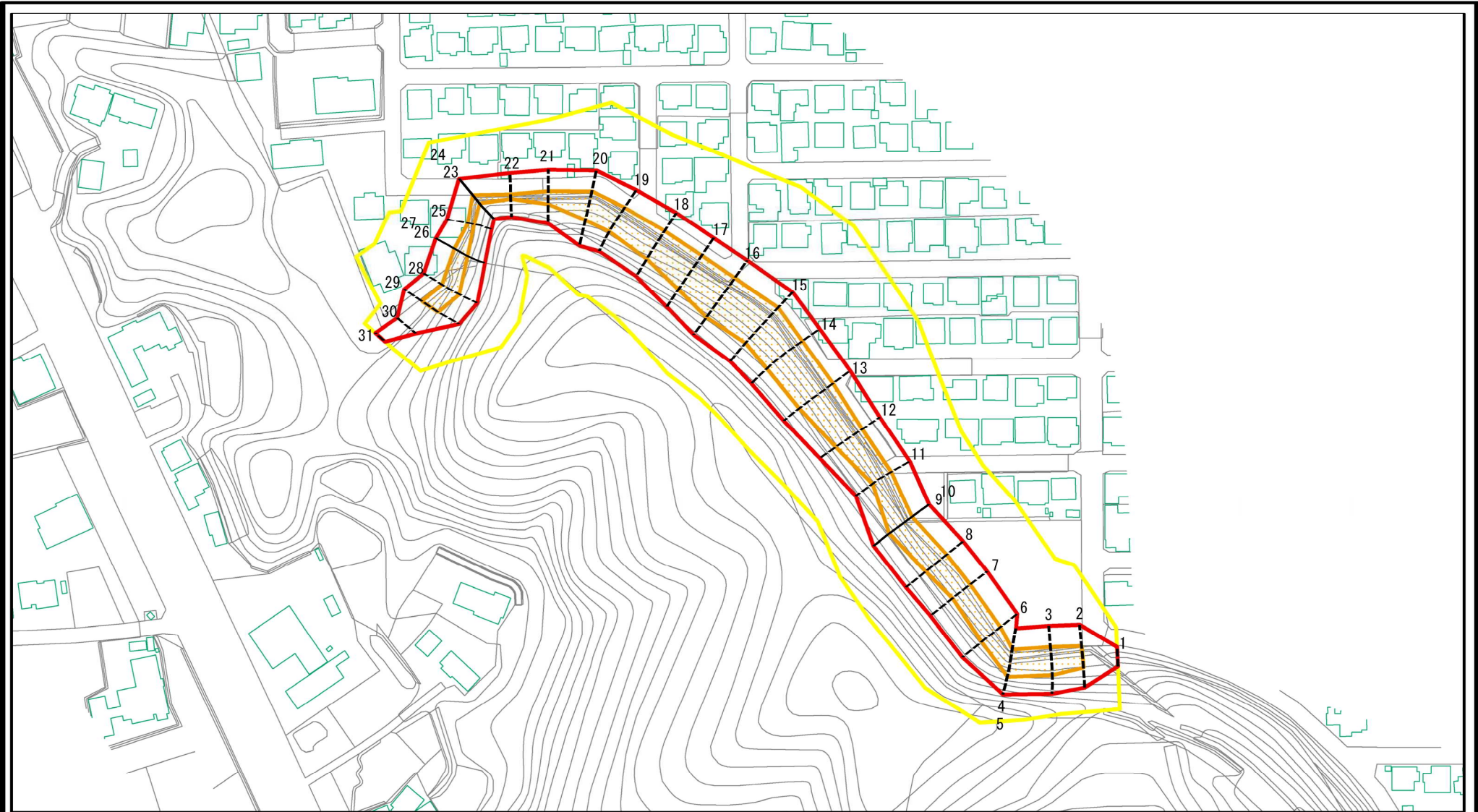
土砂災害警戒区域等の指定の告示に係る図書(様式2)



図中の数字は横断測線番号を示す

様式2(急) 土砂災害警戒区域・土砂災害特別警戒区域 区域図	土砂災害防止法施行令第二条の基準に該当する区域		N 縮尺 1:2,500	自然現象の種類	急傾斜地の崩壊	箇所番号	Ⅲ-1028
	土砂災害防止法施行令第三条の基準に該当する区域			告示番号	千葉県告示第133号 千葉県告示第135号	箇所名	青葉台7
	それ以外の区域			告示年月日	令和3年3月12日	所在地	市原市青葉台7丁目、青葉台8丁目 迎田


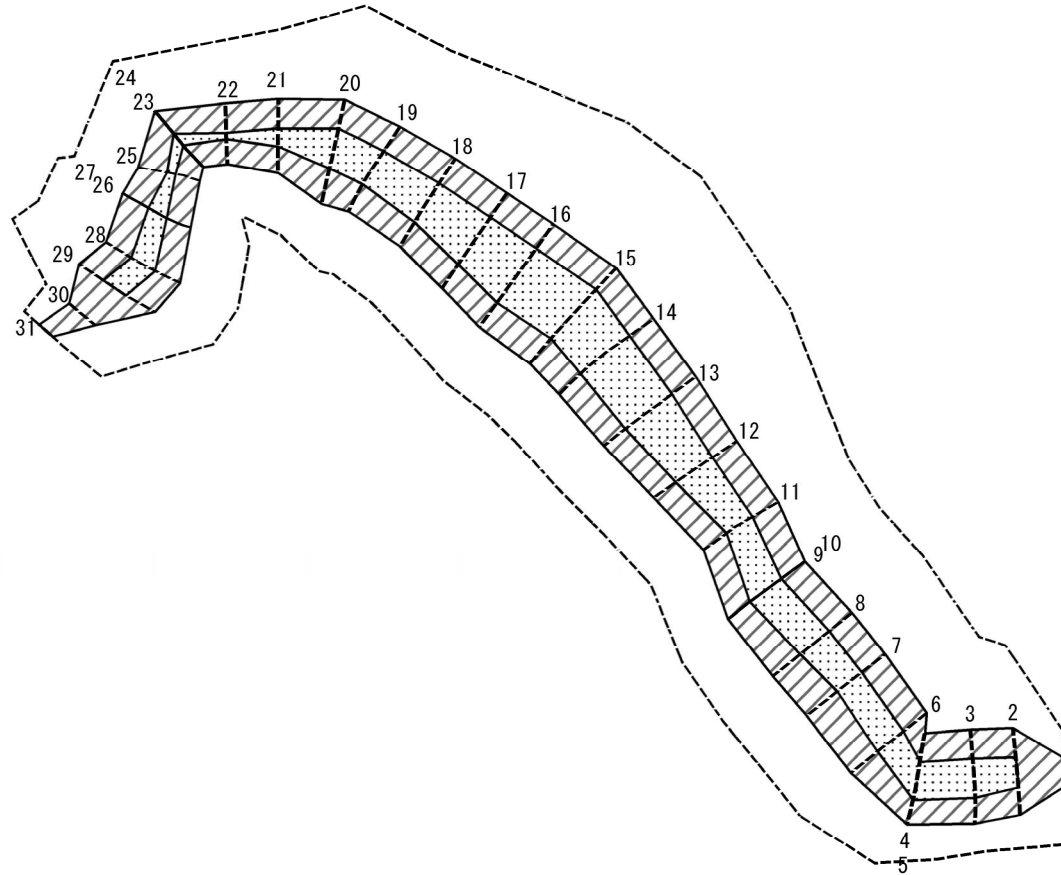
土砂災害警戒区域等の指定の告示に係る図書(様式2)参考図



図中の数字は横断測線番号を示す

様式2(急) 土砂災害警戒区域・土砂災害特別警戒区域 区域図(参考図)	土砂災害防止法施行令第二条の基準に該当する区域		N 縮尺 1:2,000	自然現象の種類	急傾斜地の崩壊	箇所番号	Ⅲ-1028
	土砂災害防止法施行令第三条の基準に該当する区域			告示番号	千葉県告示第133号 千葉県告示第135号	箇所名	青葉台7
	土砂等の(移動)高さが1m以下の場合、土砂等の移動による力が100kN/m ² を超える区域			告示年月日	令和3年3月12日	所在地	市原市青葉台7丁目、青葉台8丁目 迎田
	土砂等の堆積の高さが3mを超える区域			それ以外の区域			

土砂災害警戒区域等の指定の告示に係る図書(様式2-1)



図中の数字は横断測線番号を示す

様式2-1(急)
土砂災害特別警戒区域の区域区分図
(急傾斜地の崩壊に伴う土石などの移動により
建築物の地上部に作用すると想定される力)
<力区分:移動>

土砂災害防止法施行令第二条の基準に該当する区域



自然現象
の種類

急傾斜地の崩壊

箇所番号

Ⅲ-1028

土砂災害防止法
施行令第三条の
基準に該当する
区域



縮尺

告示番号

千葉県告示第133号
千葉県告示第135号

箇所名

青葉台7

それ以外の区域



1:2,000


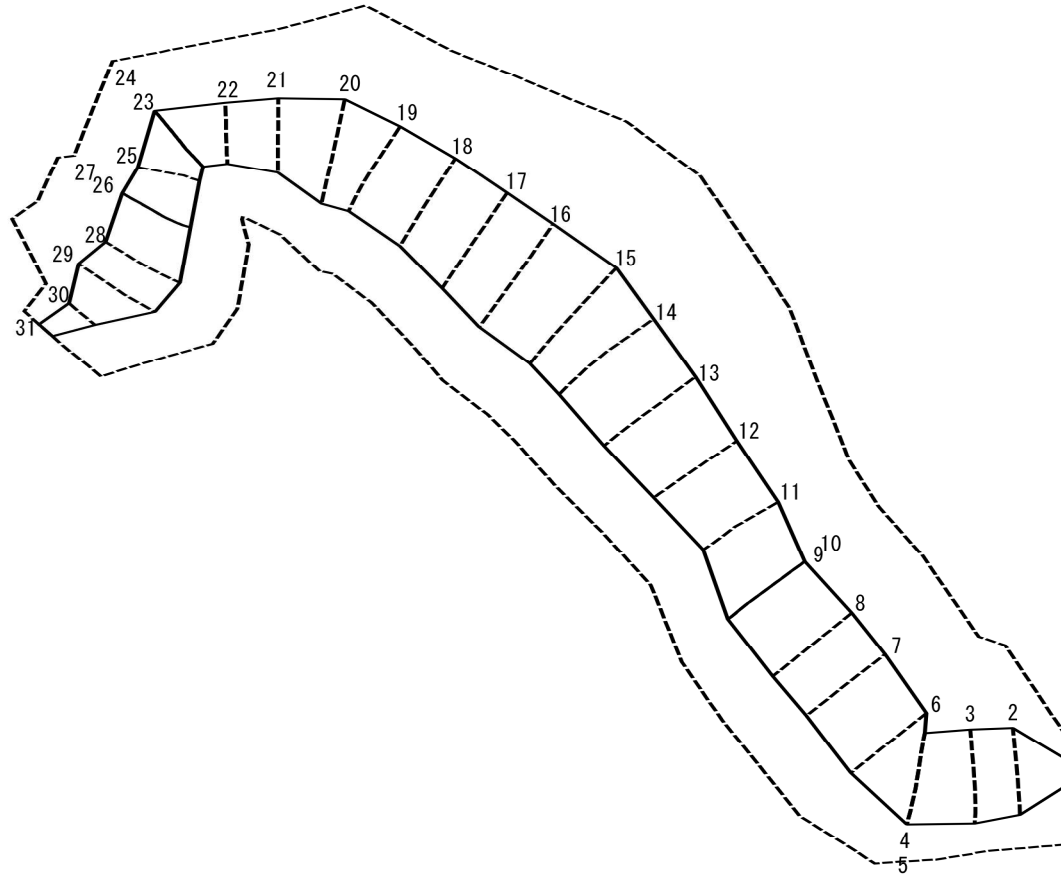
告示年月日

令和3年3月12日

所在地

市原市青葉台7丁目、青葉台8丁目
迎田

土砂災害警戒区域等の指定の告示に係る図書(様式2-2)



図中の数字は横断測線番号を示す

様式2-2(急)
土砂災害特別警戒区域の区域区分図
(急傾斜地の崩壊に伴う土石などの堆積により
建築物の地上部に作用すると想定される力)
<力区分:堆積>

土砂災害防止法施行令第二条の基準に該当する区域



自然現象
の種類

急傾斜地の崩壊

箇所番号

Ⅲ-1028

土砂災害防止法
施行令第三条の
基準に該当する
区域



縮尺

告示番号

千葉県告示第133号
千葉県告示第135号

箇所名

青葉台7

それ以外の区域



1:2,000

告示年月日

令和3年3月12日

所在地

市原市青葉台7丁目、青葉台8丁目
迎田

土砂災害警戒区域等の指定の告示に係る図書(様式3)

横断測線の区間	土石等の移動により建築物の地上部に作用すると想定される力				土石等の堆積により建築物の地上部に作用すると想定される力				横断測線の区間	土石等の移動により建築物の地上部に作用すると想定される力				土石等の堆積により建築物の地上部に作用すると想定される力			
	土石等の(移動)高さが1m以下の場合、土石等の移動による力が100kN/m ² を超える区域		それ以外の区域		土石等の堆積の高さが3mを超える区域		それ以外の区域			土石等の(移動)高さが1m以下の場合、土石等の移動による力が100kN/m ² を超える区域		それ以外の区域		土石等の堆積の高さが3mを超える区域		それ以外の区域	
1 ~ 2	-	-	100.00	1.00	-	-	11.73	2.19	~								
2 ~ 3	130.27	1.00	100.00	1.00	-	-	13.02	2.43	~								
3 ~ 4	131.63	1.00	100.00	1.00	-	-	13.99	2.61	~								
5 ~ 6	131.63	1.00	100.00	1.00	-	-	13.99	2.61	~								
6 ~ 7	119.18	1.00	100.00	1.00	-	-	11.77	2.20	~								
7 ~ 8	120.92	1.00	100.00	1.00	-	-	11.74	2.19	~								
8 ~ 9	126.91	1.00	100.00	1.00	-	-	12.42	2.32	~								
10 ~ 11	126.91	1.00	100.00	1.00	-	-	11.65	2.18	~								
11 ~ 12	130.81	1.00	100.00	1.00	-	-	12.59	2.35	~								
12 ~ 13	136.67	1.00	100.00	1.00	-	-	12.59	2.35	~								
13 ~ 14	136.67	1.00	100.00	1.00	-	-	12.51	2.34	~								
14 ~ 15	135.64	1.00	100.00	1.00	-	-	13.73	2.57	~								
15 ~ 16	136.64	1.00	100.00	1.00	-	-	14.04	2.62	~								
16 ~ 17	136.64	1.00	100.00	1.00	-	-	14.04	2.62	~								
17 ~ 18	134.18	1.00	100.00	1.00	-	-	12.45	2.33	~								
18 ~ 19	130.85	1.00	100.00	1.00	-	-	12.45	2.33	~								
19 ~ 20	124.73	1.00	100.00	1.00	-	-	12.09	2.26	~								
20 ~ 21	121.81	1.00	100.00	1.00	-	-	11.96	2.24	~								
21 ~ 22	115.29	1.00	100.00	1.00	-	-	12.88	2.41	~								
22 ~ 23	111.17	1.00	100.00	1.00	-	-	12.88	2.41	~								
24 ~ 25	111.17	1.00	100.00	1.00	-	-	10.00	1.87	~								
25 ~ 26	117.71	1.00	100.00	1.00	-	-	10.00	1.87	~								
27 ~ 28	120.51	1.00	100.00	1.00	-	-	12.44	2.32	~								
28 ~ 29	120.51	1.00	100.00	1.00	-	-	12.44	2.32	~								
29 ~ 30	-	-	100.00	1.00	-	-	11.85	2.21	~								
30 ~ 31	-	-	76.13	1.00	-	-	9.06	1.69	~								

様式3(急) 建築物の構造の規制に必要な衝撃に関する事項	自然現象の種類	急傾斜地の崩壊	箇所番号	Ⅲ-1028
	告示番号	千葉県告示第133号 千葉県告示第135号	箇所名	青葉台7
	告示年月日	令和3年3月12日	所在地	市原市青葉台7丁目、青葉台8丁目 迎田