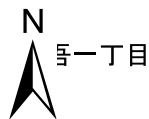
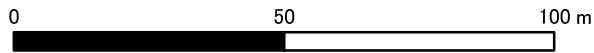
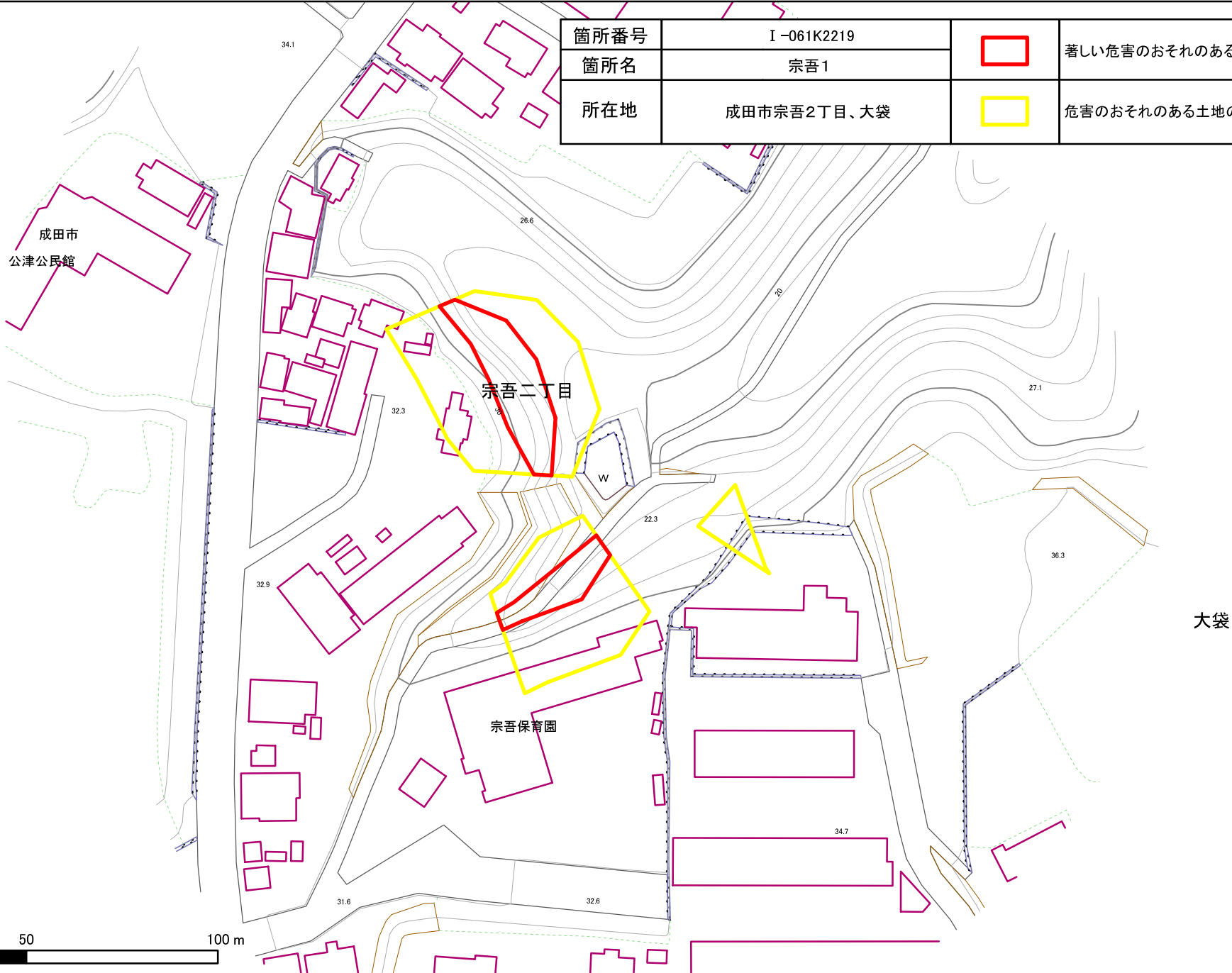


# 土砂災害警戒区域・特別警戒区域図(急傾斜地の崩壊) 宗吾2丁目、大袋地区



箇所番号	I-061K2219		著しい危害のおそれのある土地の区域
箇所名	宗吾1		
所在地	成田市宗吾2丁目、大袋		危害のおそれのある土地の区域





# 土砂災害警戒区域・特別警戒区域図(急傾斜地の崩壊) 宗吾2丁目、大袋地区



第一丁目

箇所番号	I-061K2219		著しい危害のおそれのある土地の区域
箇所名	宗吾1		
所在地	成田市宗吾2丁目、大袋		危害のおそれのある土地の区域

成田市  
公津公民館

宗吾二丁目

宗吾保育園

大袋

