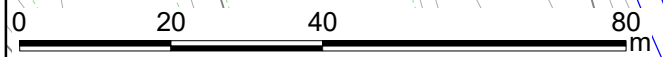
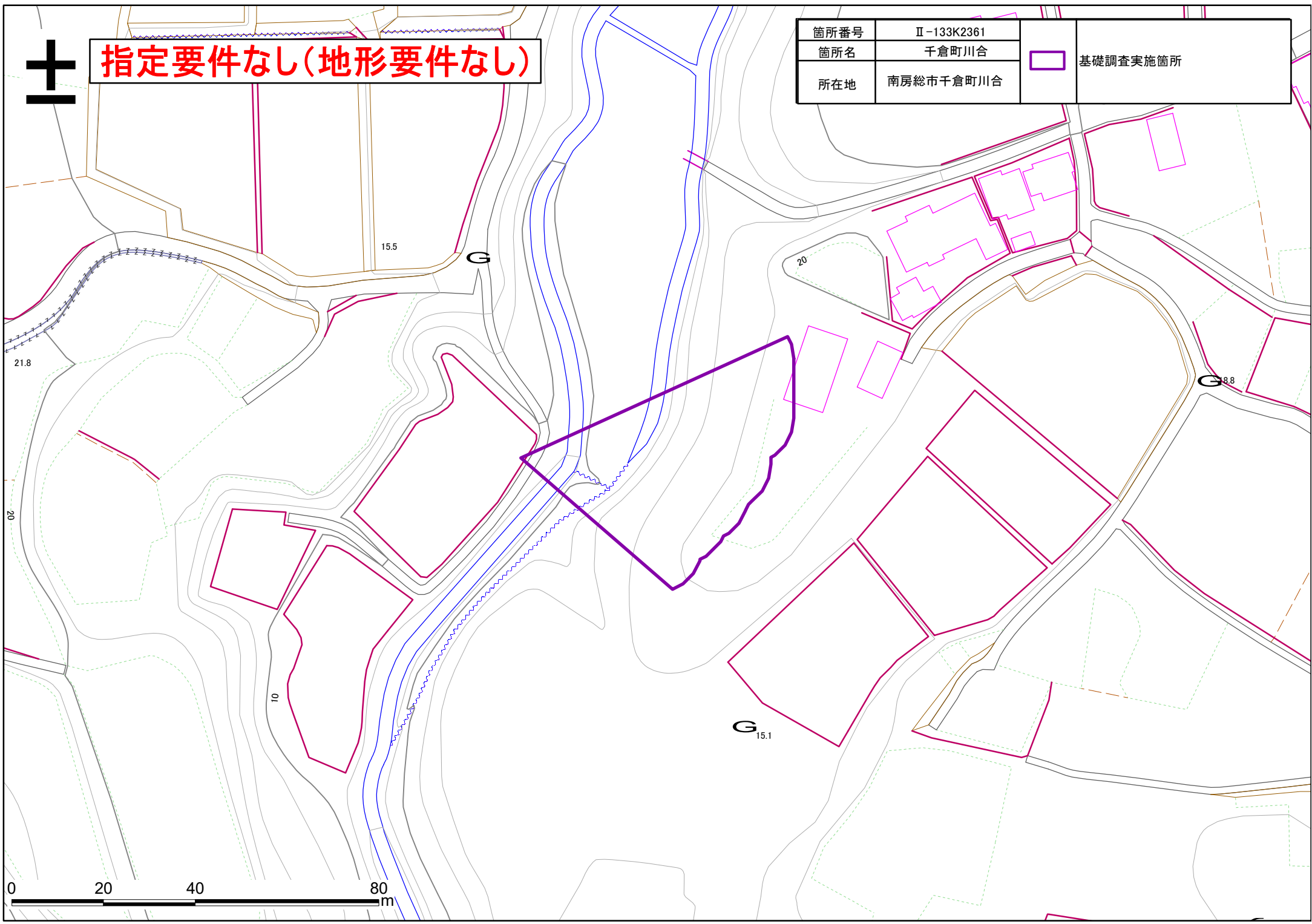




指定要件なし(地形要件なし)


箇所番号	II-133K2361		基礎調査実施箇所
箇所名	千倉町川合		
所在地	南房総市千倉町川合		

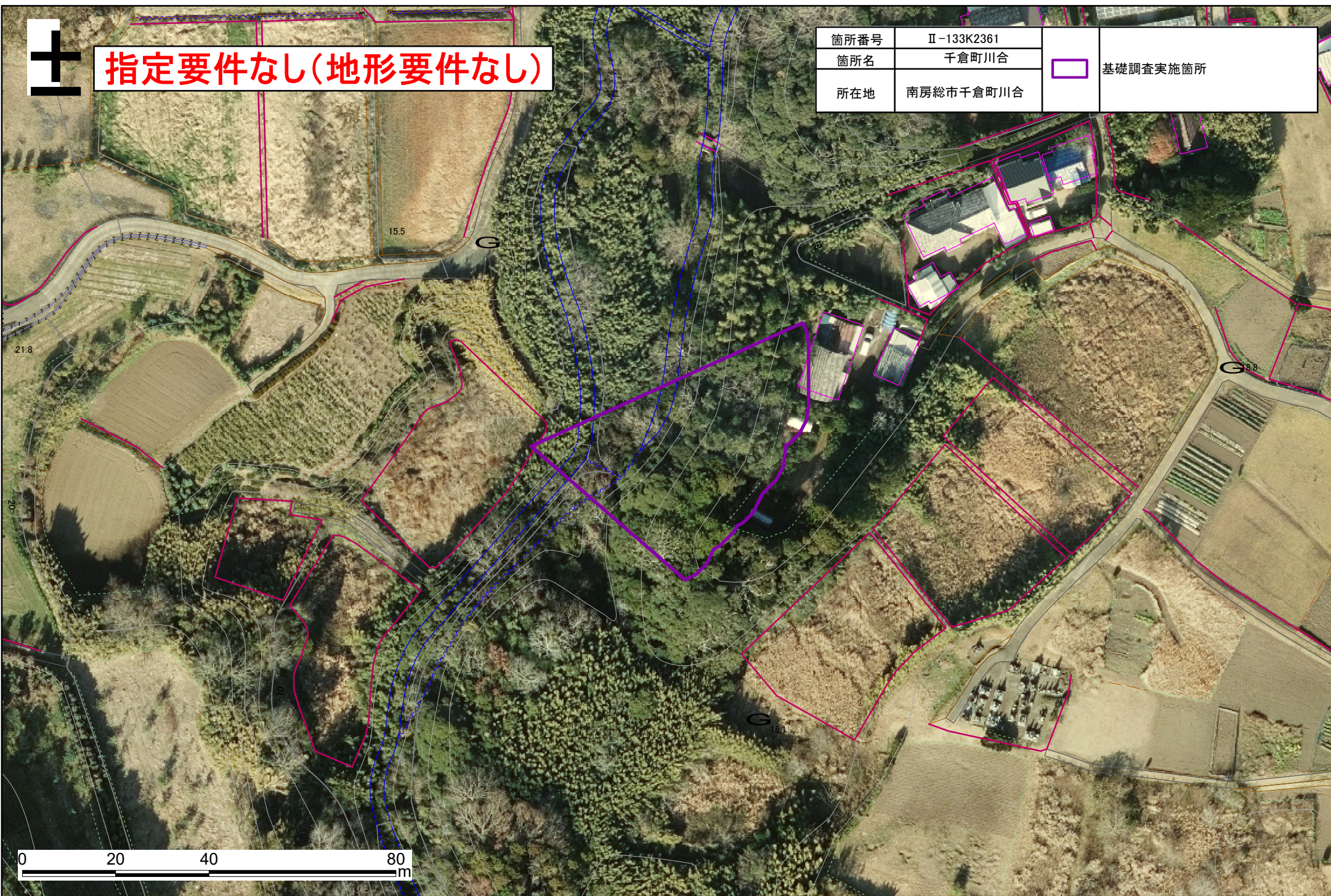


土砂災害警戒区域・特別警戒区域図(急傾斜地の崩壊) 千倉町川合地区



指定要件なし(地形要件なし)

箇所番号	Ⅱ-133K2361		基礎調査実施箇所
箇所名	千倉町川合		
所在地	南房総市千倉町川合		



0 20 40 80 m