
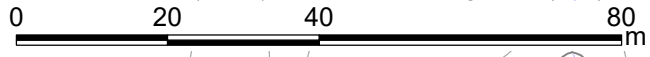
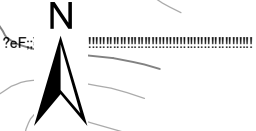


箇所番号	Ⅱ-132K2321		著しい危害のおそれのある土地の区域
箇所名	東5		
所在地	鴨川市東		危害のおそれのある土地の区域



土砂災害警戒区域・特別警戒区域図(急傾斜地の崩壊) 平塚地区

