





土砂災害警戒区域・特別警戒区域図（急傾斜地の崩壊）

箇所番号	Ⅱ-142K2690		著しい危害のおそれのある土地の区域
箇所名	片又木14		危害のおそれのある土地の区域
所在地	市原市片又木		



箇所番号	Ⅱ-142K2690		著しい危害のおそれのある土地の区域
箇所名	片又木14		危害のおそれのある土地の区域
所在地	市原市片又木		

