

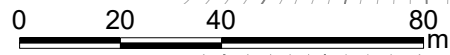
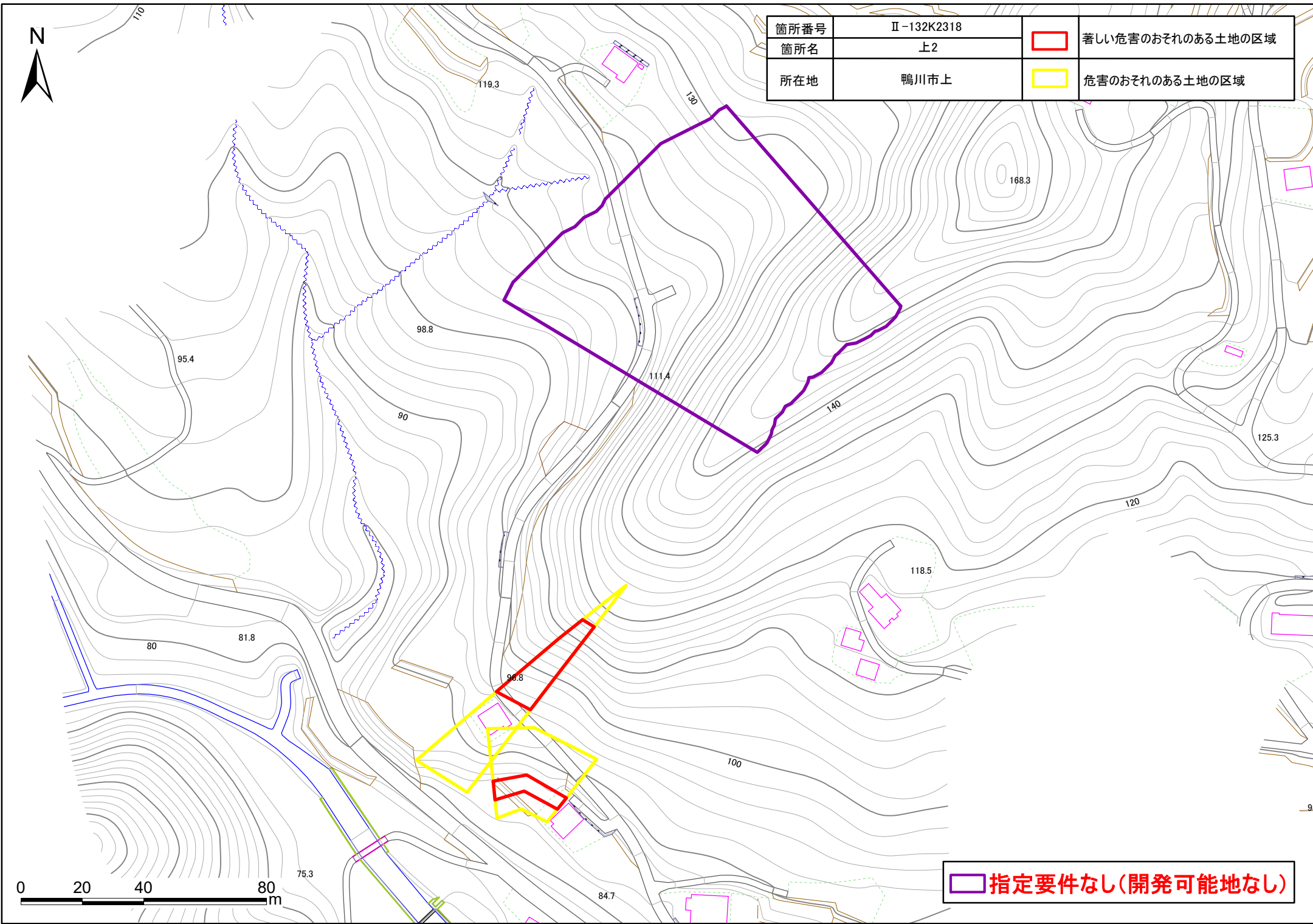




箇所番号	II-132K2318		著しい危害のおそれのある土地の区域
箇所名	上2		
所在地	鴨川市上		危害のおそれのある土地の区域



 指定要件なし(開発可能地なし)

土砂災害警戒区域・特別警戒区域図(急傾斜地の崩壊) 上地区

