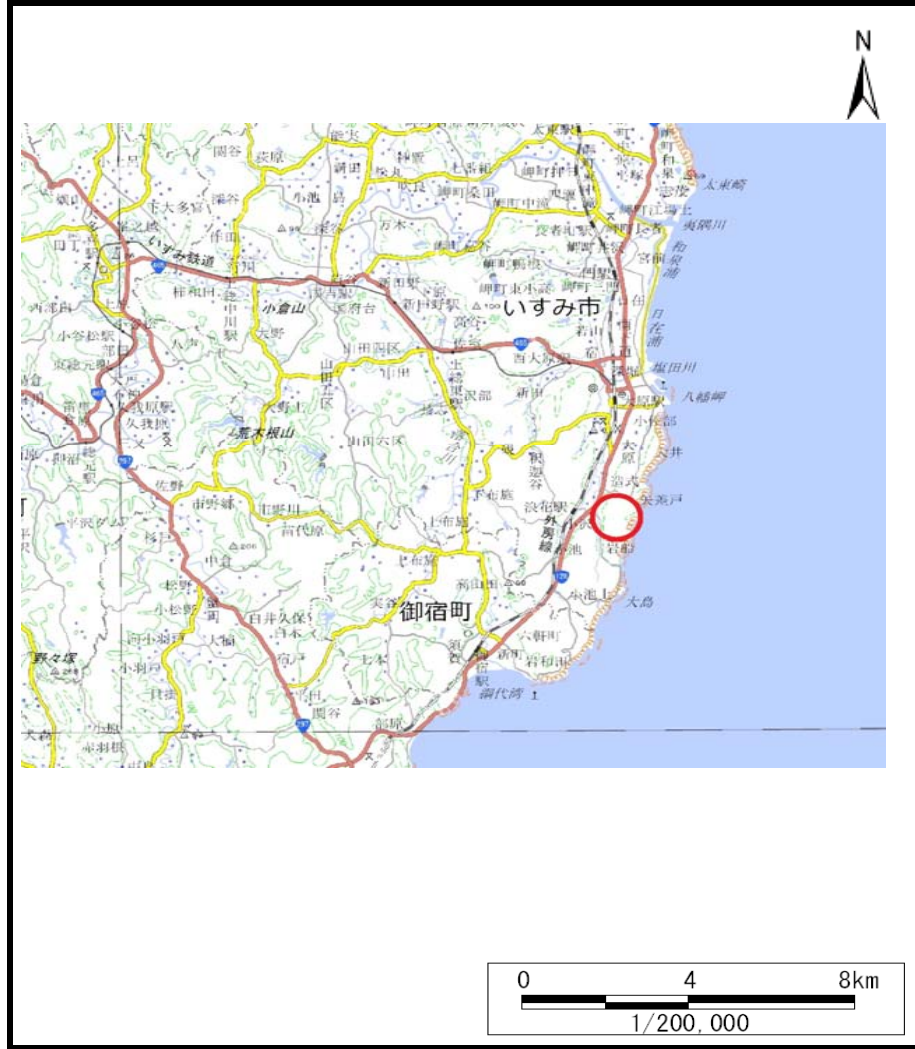
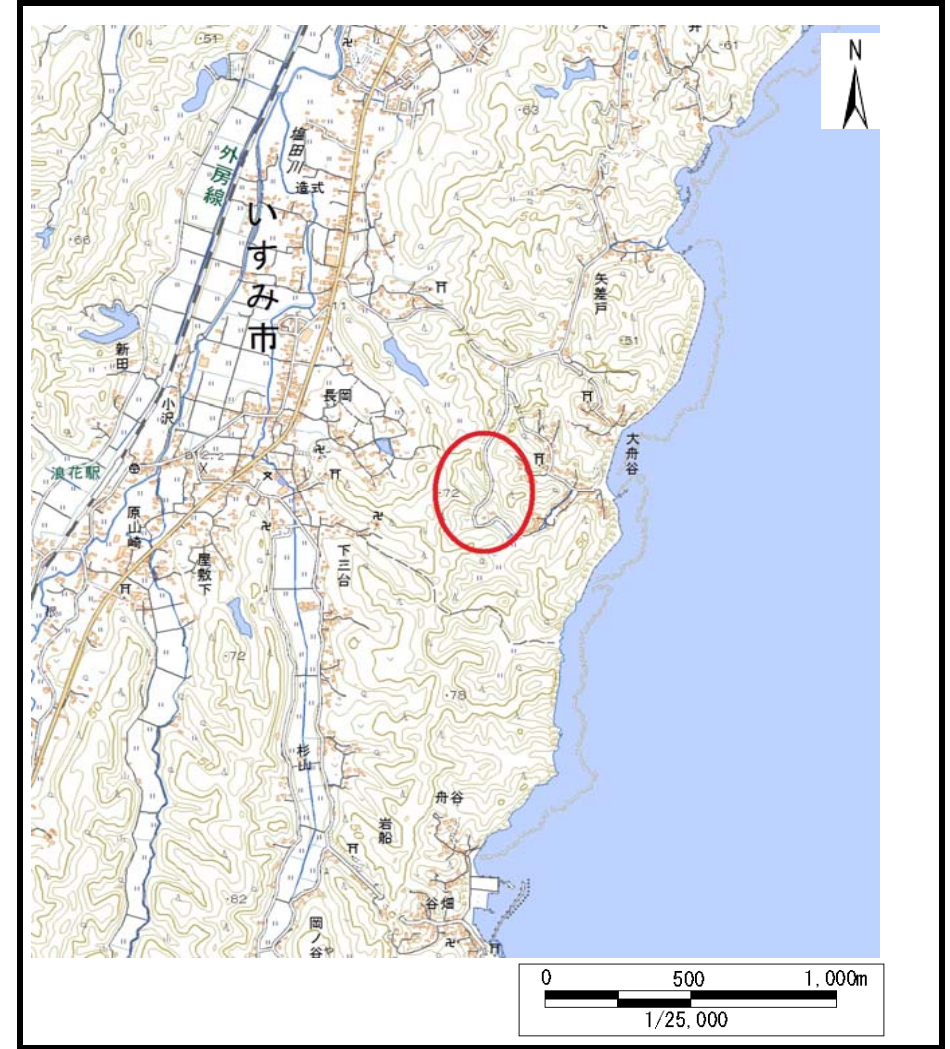


土砂災害警戒区域等の指定の告示に係る図書（様式1）



(1/200,000)



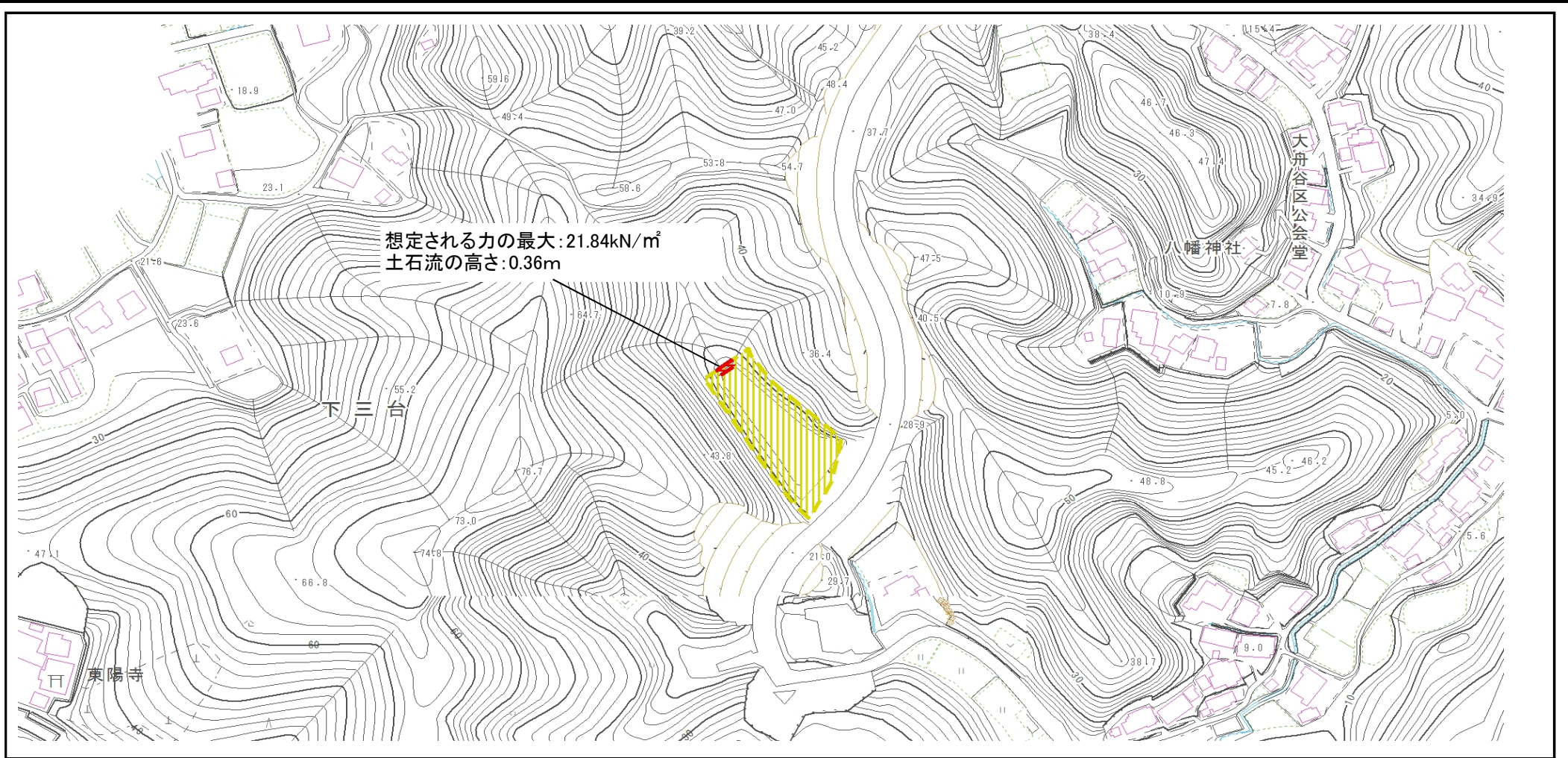
(1/25,000)

様式-1（土）
土砂災害警戒区域・土砂災害特別警戒区域 位置図

自然の現象	土石流
溪流番号	Ⅱ-44400502
溪流名	北七曲北沢
所在地	いすみ市大原

この地図は、国土地理院長の承認を得て、同院発行の電子地形図25000及び電子地形図20万を複製したものである。（承認番号 平29情複、第176号）

土砂災害警戒区域等の指定の公示に係る図書（様式2）



様式-2（土） 土砂災害警戒区域・土砂災害特別警戒区域 区域図	土砂災害防止法施行令第二条の基準に該当する区域		自然現象 の種類 告示番号 告示年月日	土石流	溪流番号 溪流名 所在地	II-44400502 北七曲北沢 いすみ市大原	
	土砂災害防止法施行令第三条の基準に該当する区域						警戒区域: 千葉県告示第187号 特別警戒区域: 千葉県告示第189号
	土砂災害防止法施行令第三条の基準に該当する区域						縮尺 1:2,500
	その他の区域						令和3年3月23日