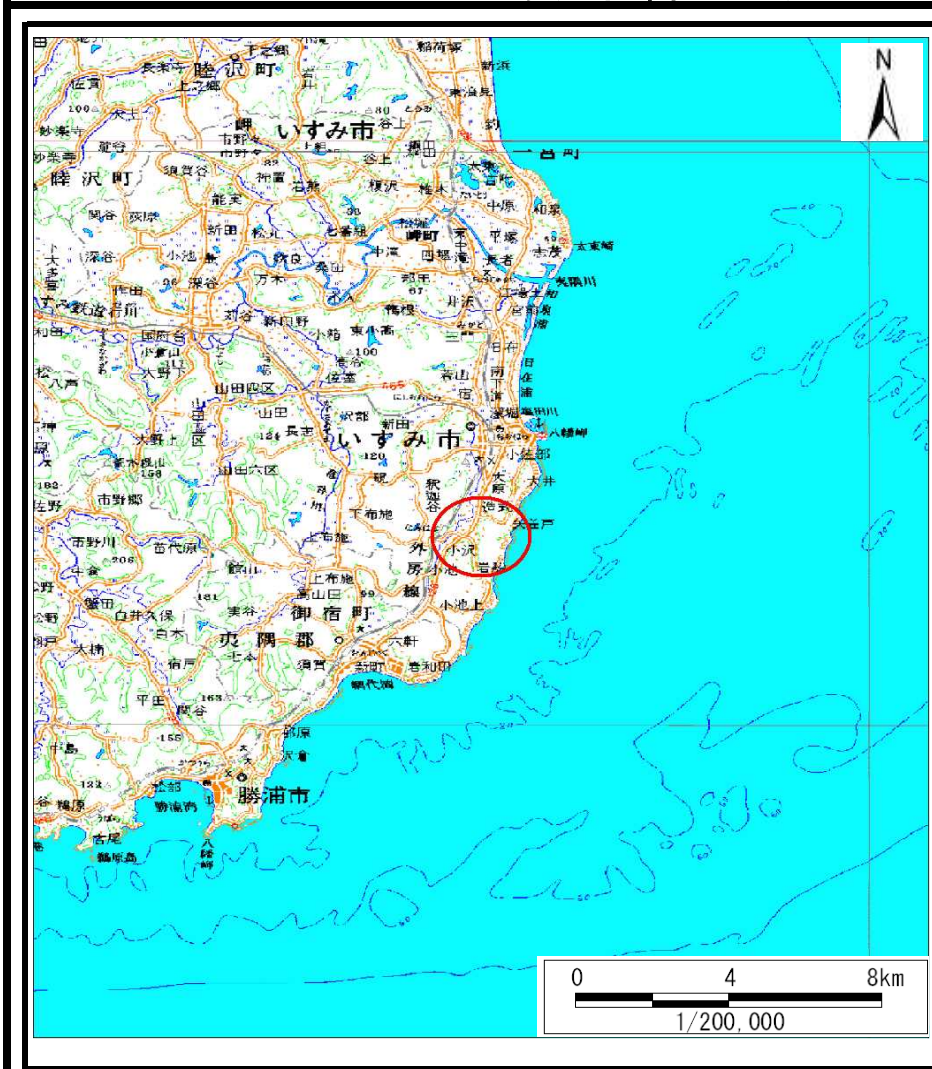
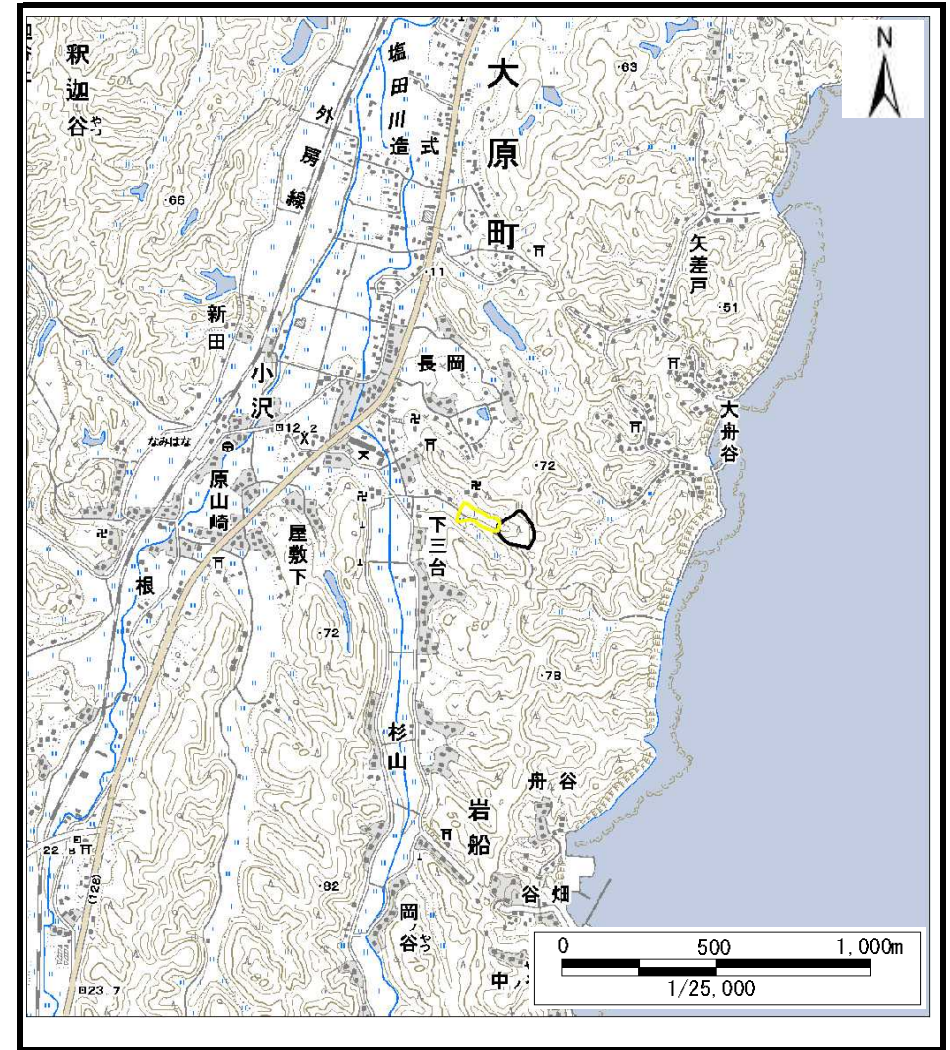


土砂災害警戒区域等の指定の告示に係る図書（様式1）



(1/200,000)



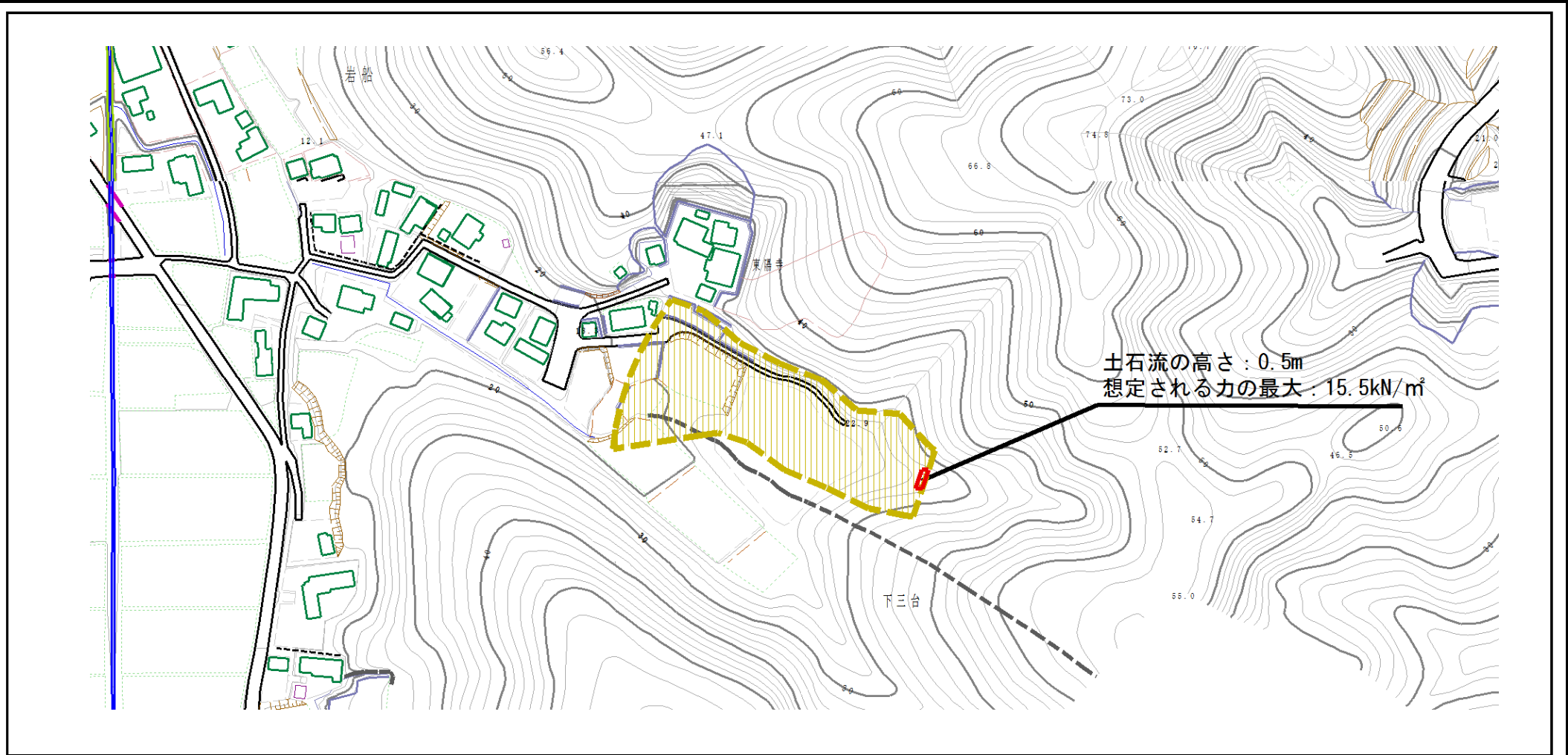
(1/25,000)

様式1（土）
土砂災害警戒区域・土砂災害特別警戒区域 位置図

自然現象の種類	土石流
溪流番号	I-44402801
溪流名	寺ノ谷2
所在地	いすみ市岩船

「この地図は、国土地理院長の承認を得て、同院発行の電子地形図25000及び電子地形図20万を複製したものである。（承認番号 平27情複、第777号）」

土砂災害警戒区域等の指定の公示に係る図書（様式2）



0 1 × 100m

様式2（土） 土砂災害警戒区域・土砂災害特別警戒区域 区域図	土砂災害防止法施行令第二条の基準に該当する区域		自然現象 の種類 土石流	溪流番号	I-44402801	
	土砂災害防止法施行令第三条の基準に該当する区域			告示番号 <small>警戒区域:千葉県告示第187号 特別警戒区域:千葉県告示第189号</small>	溪流名	寺ノ谷2
	土砂災害防止法施行令第三条の基準に該当する区域				告示年月日	令和3年3月23日
	その他の区域			縮尺	1:2,500	所在地