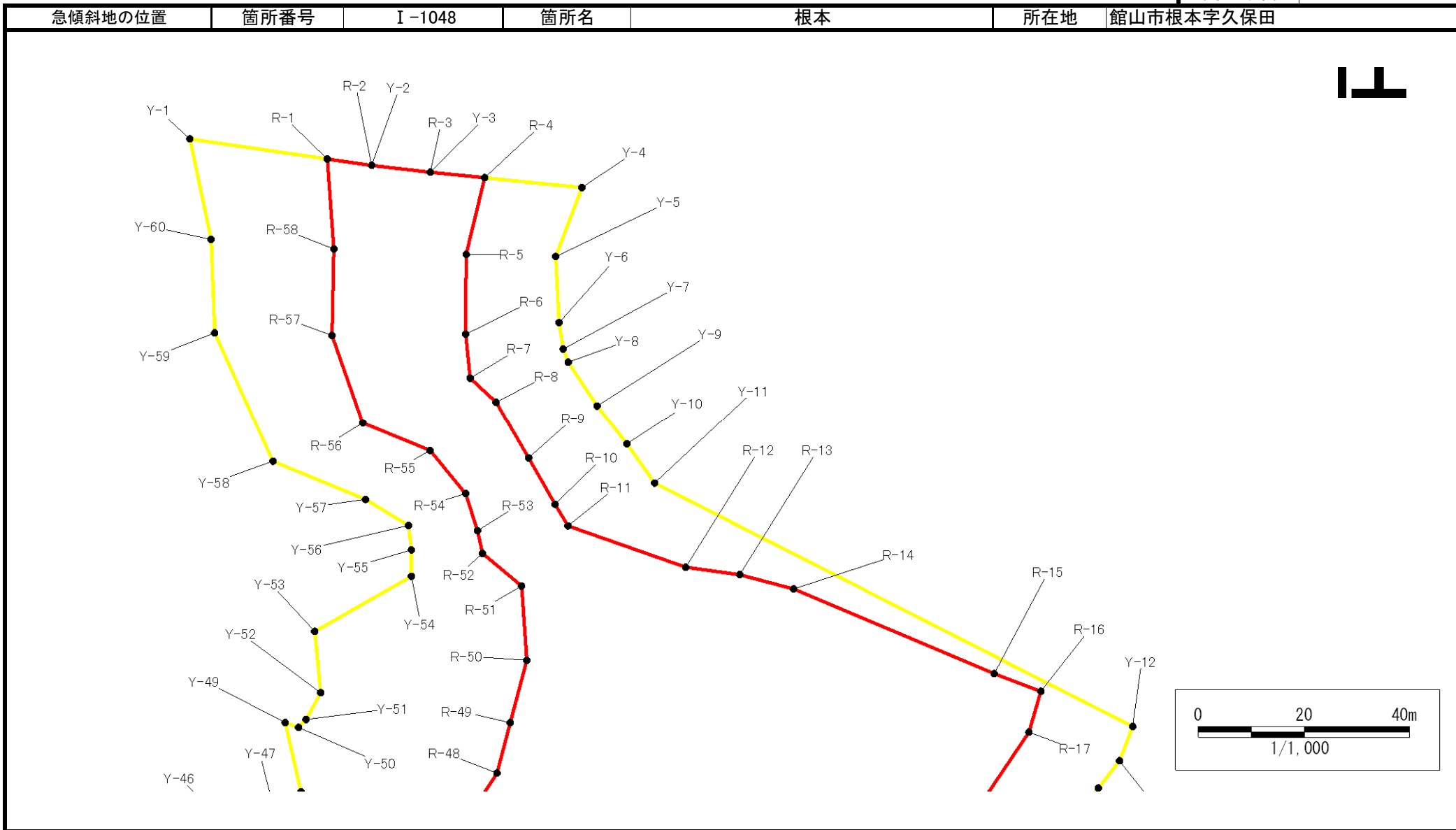


# 急傾斜地の崩壊区域調書

様式5-1 危害のおそれのある土地等の座標位置図

調査年度

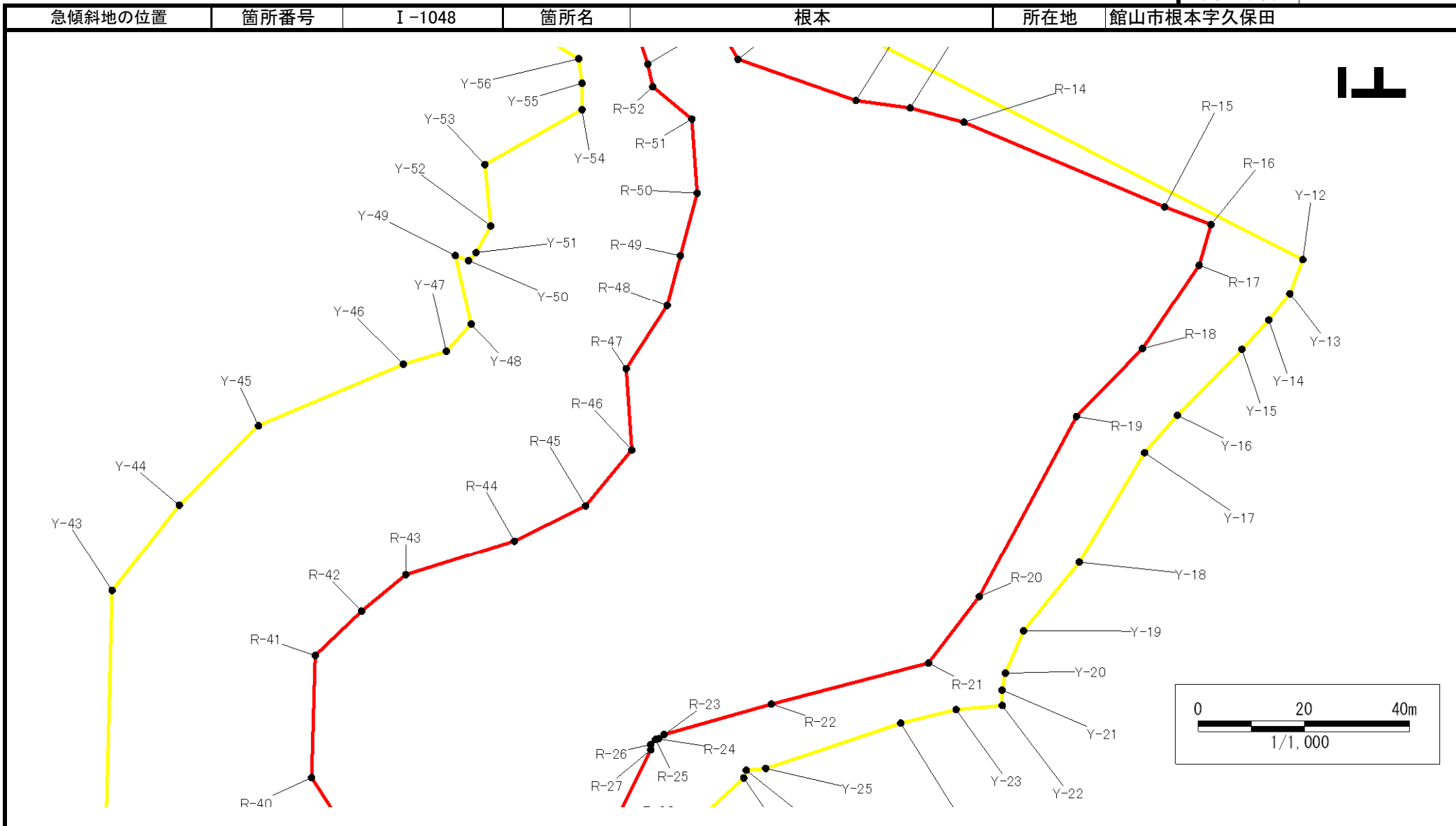
平成18年度



# 急傾斜地の崩壊区域調書

様式5-1 危害のおそれのある土地等の座標位置図

調査年度 平成18年度

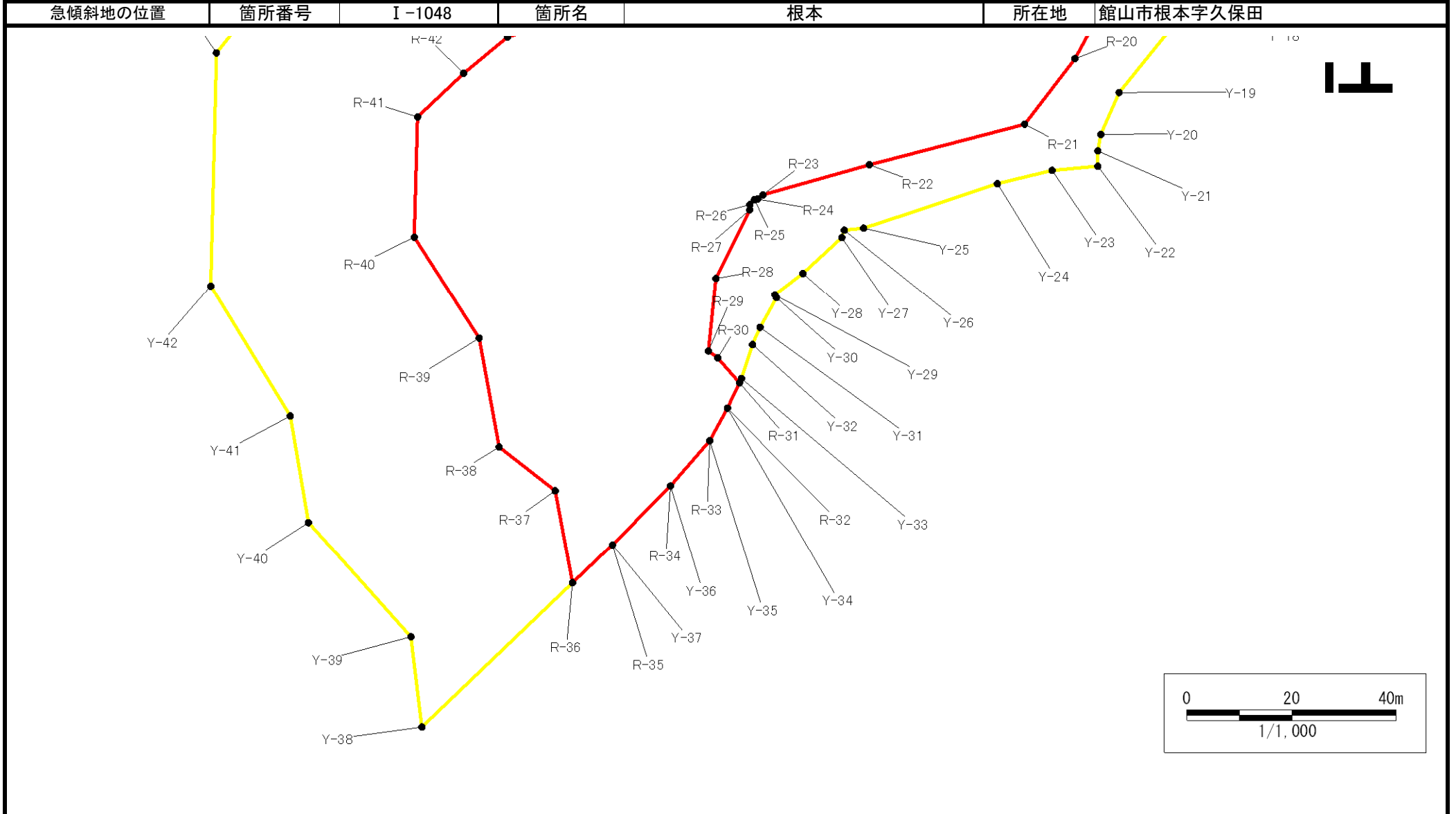


# 急傾斜地の崩壊区域調書

様式5-1 危害のおそれのある土地等の座標位置図

調査年度

平成18年度



## 急傾斜地の崩壊区域調書

様式5-2 危害のおそれのある土地等の座標一覧(1/2)

調査年度	平成18年度
------	--------

急傾斜地の位置	箇所番号	I-1048	箇所名	根本	所在地	館山市根本字久保田					
危害のおそれのある区域の座標(土砂災害警戒区域)						危害のおそれのある区域の座標(土砂災害警戒区域)					
地点記号	X(m)	Y(m)	地点記号	X(m)	Y(m)	地点記号	X(m)	Y(m)	地点記号	X(m)	Y(m)
Y-1	-4352.11	-115496.75	Y-32	-4125.22	-115441.30						
Y-2	-4347.14	-115462.40	Y-33	-4118.83	-115443.42						
Y-3	-4345.87	-115451.27	Y-34	-4113.24	-115446.06						
Y-4	-4343.03	-115422.64	Y-35	-4107.10	-115449.45						
Y-5	-4330.14	-115427.61	Y-36	-4098.55	-115456.93						
Y-6	-4317.82	-115426.95	Y-37	-4087.44	-115468.04						
Y-7	-4312.91	-115426.17	Y-38	-4053.17	-115504.46						
Y-8	-4310.43	-115425.23	Y-39	-4070.10	-115506.50						
Y-9	-4302.29	-115419.74	Y-40	-4091.65	-115526.07						
Y-10	-4295.14	-115414.11	Y-41	-4111.77	-115529.54						
Y-11	-4287.78	-115408.88	Y-42	-4136.35	-115544.75						
Y-12	-4242.37	-115318.51	Y-43	-4180.44	-115543.63						
Y-13	-4235.98	-115320.99	Y-44	-4196.46	-115530.90						
Y-14	-4230.93	-115324.97	Y-45	-4211.29	-115515.95						
Y-15	-4225.47	-115330.03	Y-46	-4222.76	-115488.56						
Y-16	-4213.27	-115342.23	Y-47	-4225.14	-115480.42						
Y-17	-4206.30	-115348.43	Y-48	-4230.22	-115475.74						
Y-18	-4185.76	-115360.82	Y-49	-4243.13	-115478.72						
Y-19	-4172.98	-115371.28	Y-50	-4242.20	-115476.23						
Y-20	-4165.04	-115374.77	Y-51	-4243.68	-115474.79						
Y-21	-4161.94	-115375.35	Y-52	-4248.70	-115472.04						
Y-22	-4159.06	-115375.35	Y-53	-4260.13	-115473.13						
Y-23	-4158.26	-115384.07	Y-54	-4270.39	-115454.83						
Y-24	-4155.74	-115394.53	Y-55	-4275.29	-115454.83						
Y-25	-4147.32	-115420.08	Y-56	-4279.90	-115455.41						
Y-26	-4146.96	-115423.75	Y-57	-4284.75	-115463.52						
Y-27	-4145.52	-115424.22	Y-58	-4291.86	-115481.05						
Y-28	-4138.74	-115431.68	Y-59	-4315.89	-115492.04						
Y-29	-4134.68	-115437.05	Y-60	-4333.35	-115492.74						
Y-30	-4134.11	-115436.72									
Y-31	-4128.48	-115439.83									

## 急傾斜地の崩壊区域調書

様式5-2 危害のおそれのある土地等の座標一覧(2/2)

調査年度	平成18年度
------	--------

急傾斜地の位置	箇所番号	I-1048	箇所名	根本	所在地	館山市根本字久保田					
著しい危害のおそれのある区域の座標(土砂災害特別警戒区域)						著しい危害のおそれのある区域の座標(土砂災害特別警戒区域)					
地点記号	X(m)	Y(m)	地点記号	X(m)	Y(m)	地点記号	X(m)	Y(m)	地点記号	X(m)	Y(m)
R-1	-4348.35	-115470.76	R-32	-4113.24	-115446.06						
R-2	-4347.14	-115462.40	R-33	-4107.10	-115449.45						
R-3	-4345.87	-115451.27	R-34	-4098.55	-115456.93						
R-4	-4344.84	-115440.99	R-35	-4087.44	-115468.04						
R-5	-4330.53	-115444.52	R-36	-4080.28	-115475.64						
R-6	-4315.65	-115444.62	R-37	-4097.65	-115478.94						
R-7	-4307.49	-115443.77	R-38	-4105.94	-115489.64						
R-8	-4302.95	-115438.84	R-39	-4126.46	-115493.47						
R-9	-4292.51	-115432.71	R-40	-4145.61	-115505.89						
R-10	-4283.87	-115427.73	R-41	-4168.34	-115505.24						
R-11	-4279.79	-115425.27	R-42	-4176.59	-115496.44						
R-12	-4272.11	-115403.02	R-43	-4183.44	-115488.09						
R-13	-4270.71	-115392.77	R-44	-4189.75	-115467.56						
R-14	-4268.03	-115382.61	R-45	-4196.37	-115454.11						
R-15	-4252.26	-115344.66	R-46	-4206.80	-115445.38						
R-16	-4248.93	-115335.86	R-47	-4221.89	-115446.42						
R-17	-4241.33	-115338.12	R-48	-4233.72	-115438.69						
R-18	-4225.65	-115348.83	R-49	-4243.12	-115436.19						
R-19	-4213.00	-115361.31	R-50	-4254.76	-115433.03						
R-20	-4179.35	-115379.68	R-51	-4268.60	-115434.02						
R-21	-4166.95	-115389.30	R-52	-4274.67	-115441.41						
R-22	-4159.29	-115418.98	R-53	-4278.91	-115442.37						
R-23	-4153.62	-115439.29	R-54	-4285.79	-115444.60						
R-24	-4152.82	-115440.31	R-55	-4293.89	-115451.34						
R-25	-4152.71	-115440.89	R-56	-4299.07	-115464.06						
R-26	-4151.77	-115441.80	R-57	-4315.44	-115469.88						
R-27	-4150.79	-115441.79	R-58	-4331.59	-115469.53						
R-28	-4137.79	-115448.28									
R-29	-4124.04	-115449.71									
R-30	-4122.72	-115447.92									
R-31	-4118.04	-115443.79									