

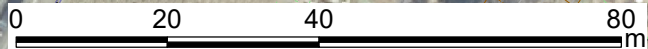




土砂災害警戒区域・特別警戒区域図(急傾斜地の崩壊) 和名ヶ谷地区

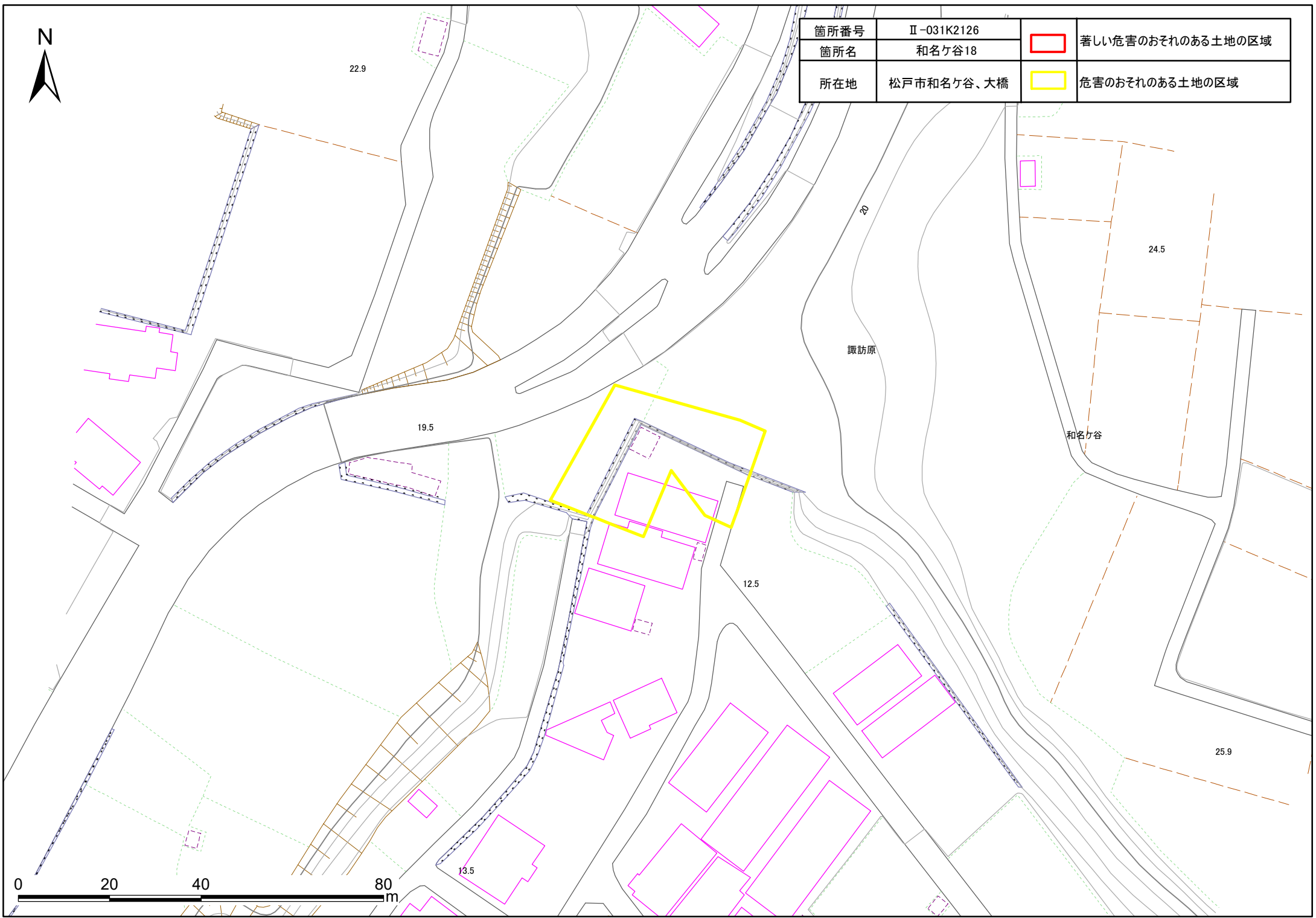


箇所番号	Ⅱ-031K2126	 著しい危害のおそれのある土地の区域
箇所名	和名ヶ谷18	
所在地	松戸市和名ヶ谷、大橋	 危険のおそれのある土地の区域





箇所番号	Ⅱ-031K2126		著しい危害のおそれのある土地の区域
箇所名	和名ヶ谷18		
所在地	松戸市和名ヶ谷、大橋		危害のおそれのある土地の区域



0 20 40 80 m