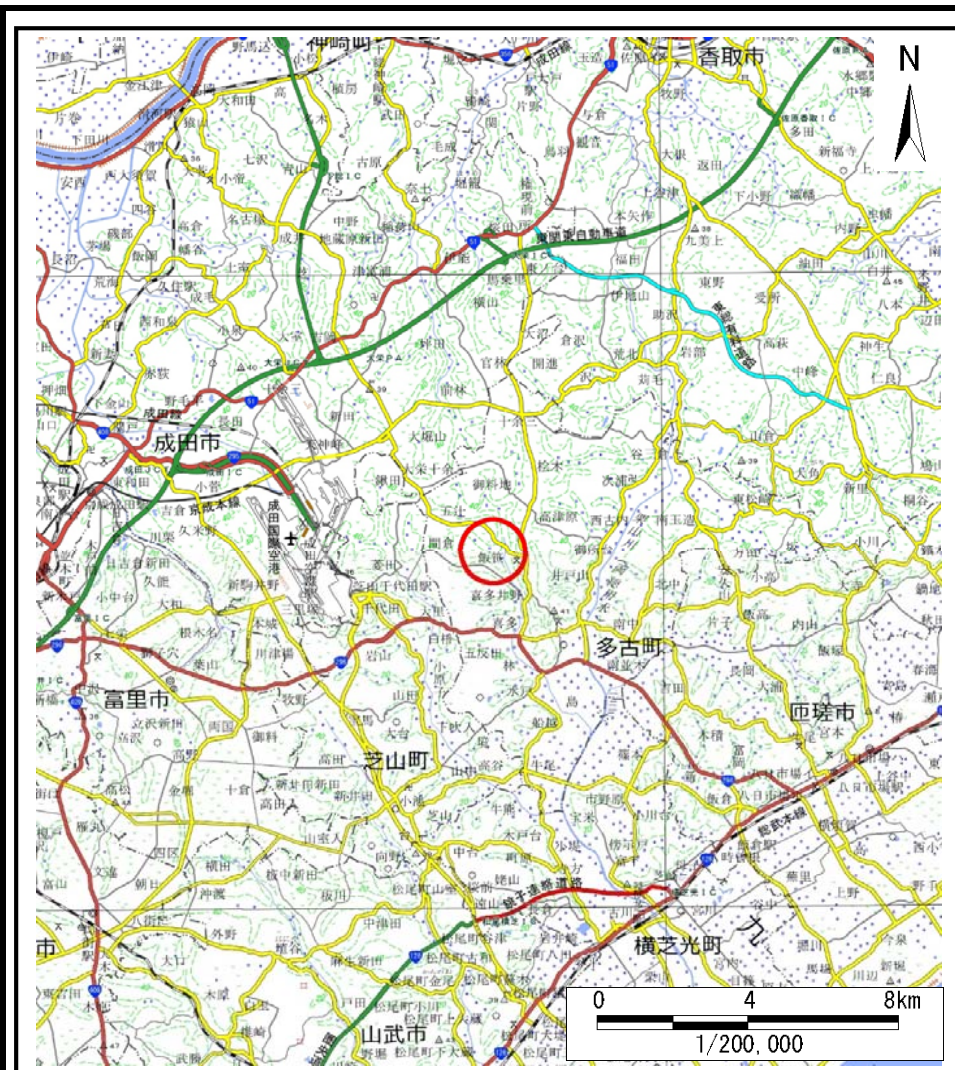
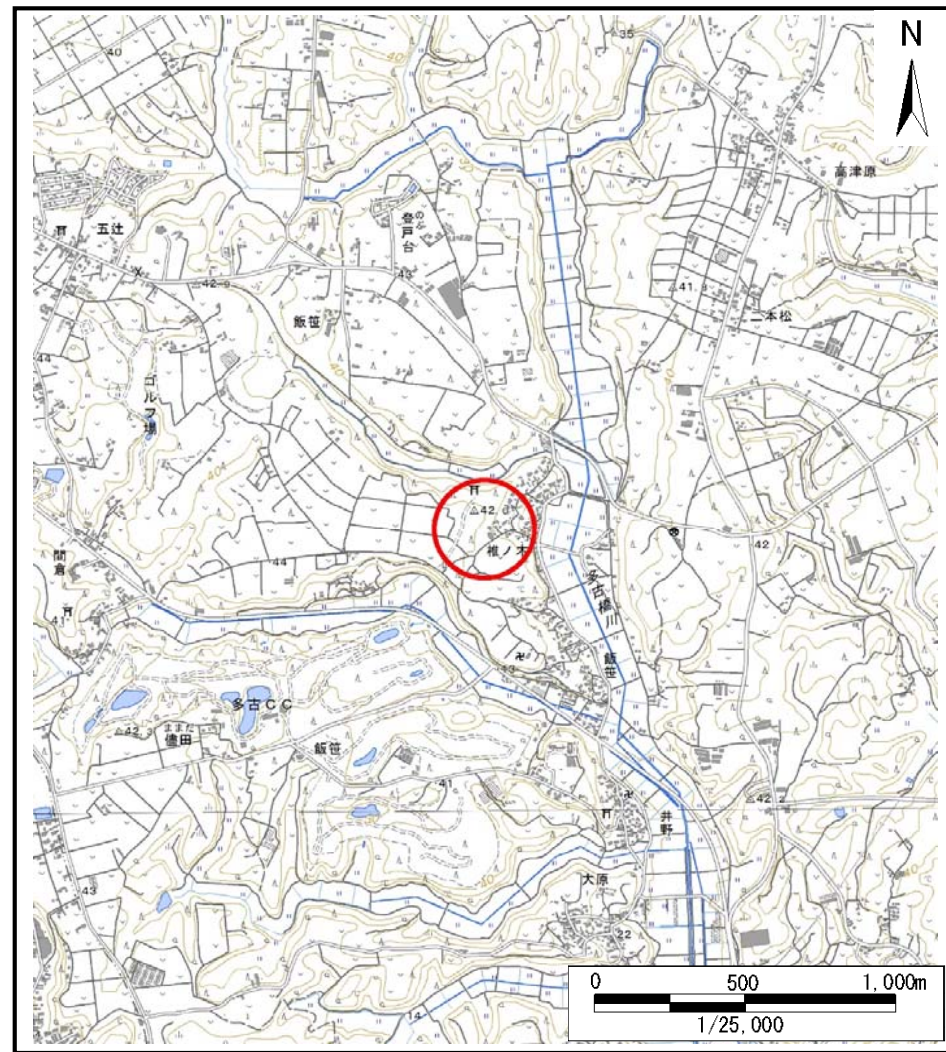


土砂災害警戒区域等の指定の告示に係る図書(様式1)



(1/200,000)



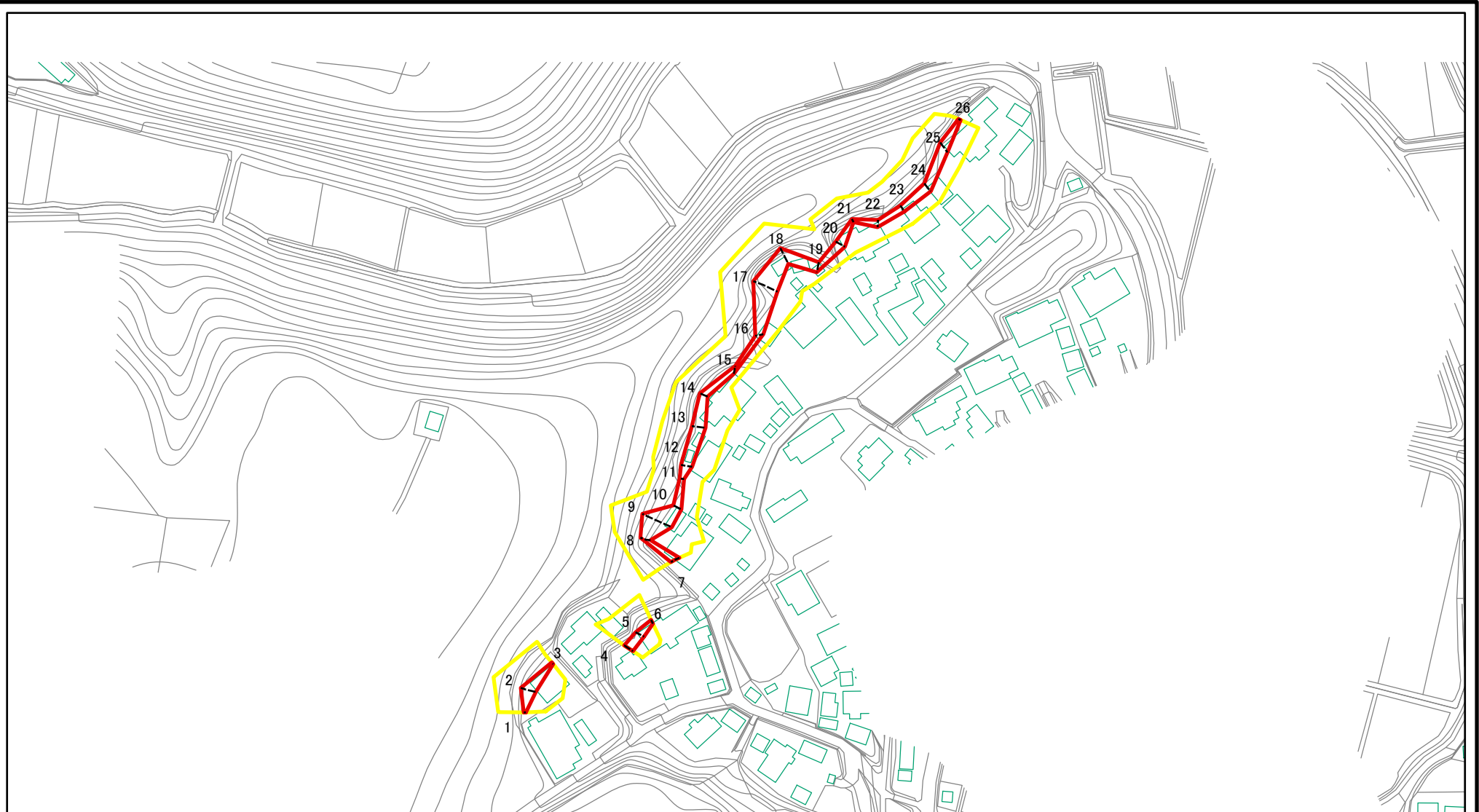
(1/25,000)

様式1(急)
土砂災害警戒区域・土砂災害特別警戒区域
位置図

| | |
|---------|----------|
| 自然現象の種類 | 急傾斜地の崩壊 |
| 箇所番号 | Ⅱ-1642 |
| 箇所名 | 飯笹2 |
| 所在地 | 香取郡多古町飯笹 |

この地図は、国土地理院長の承認を得て、同院発行の数値地図20000(地図画像)及び数値地図25000(地図画像)を複製したものである。(承認番号 平27情複、第777号)

土砂災害警戒区域等の指定の告示に係る図書(様式2)



図中の数字は横断測線番号を示す

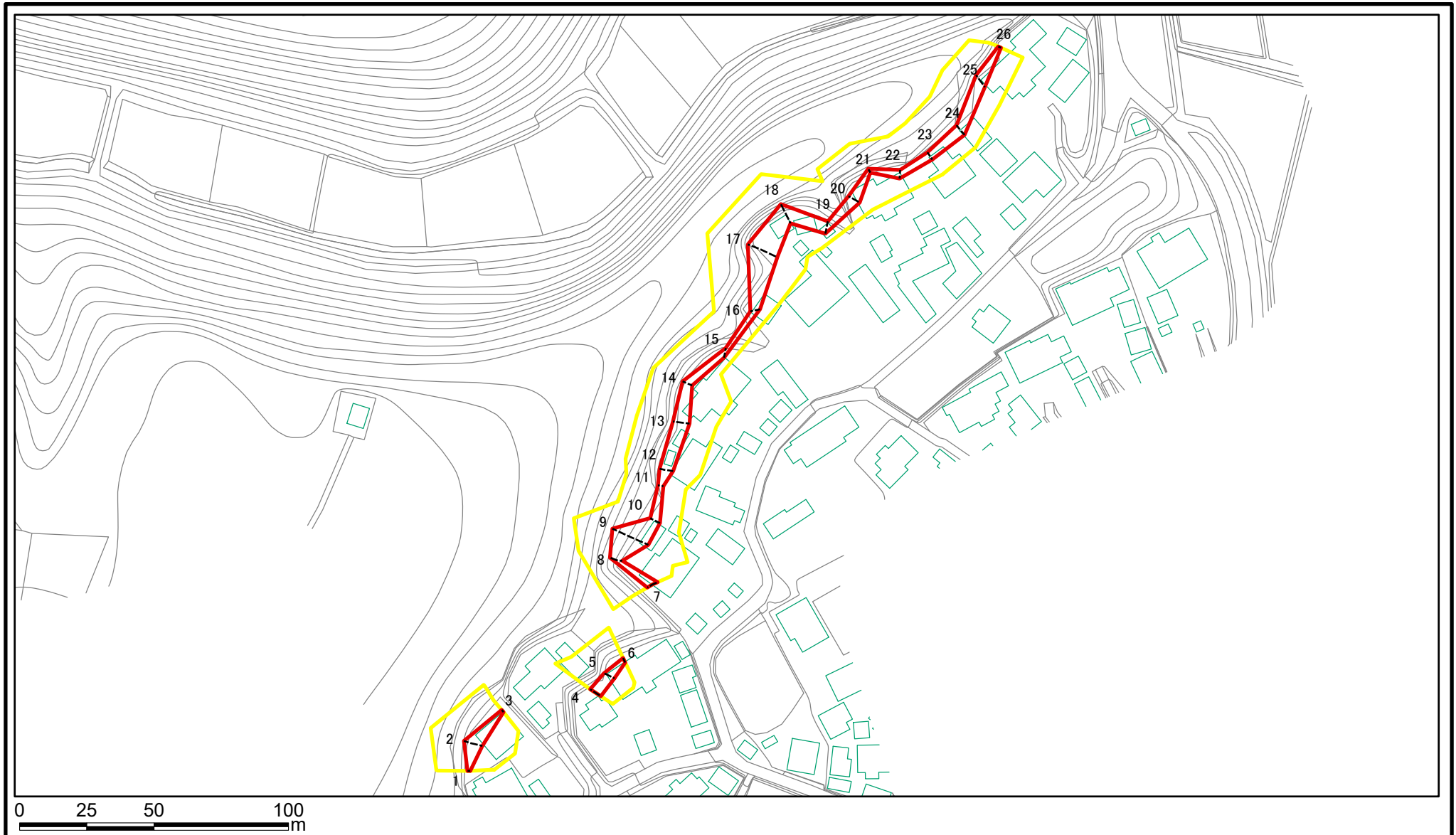
様式-2(急)
土砂災害警戒区域・土砂災害特別警戒区域
区域図(その1)

| | |
|-------------------------|--|
| 土砂災害防止法施行令第二条の基準に該当する区域 | |
| 土砂災害防止法施行令第三条の基準に該当する区域 | |
| それ以外の区域 | |

| | |
|---------|----|
| | N |
| | 縮尺 |
| 1:2,500 | |

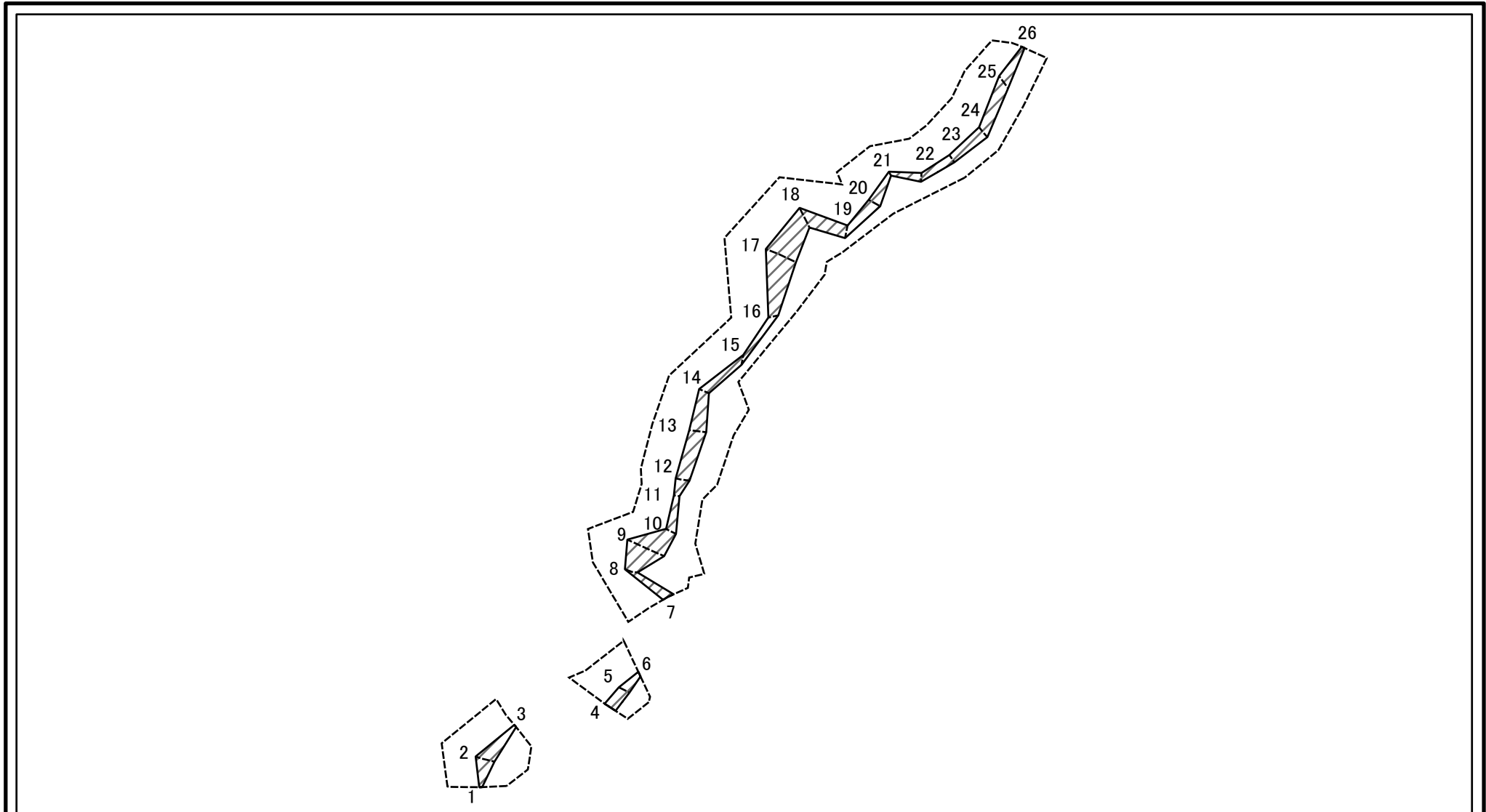
| | | | |
|---------|------------------------|------|----------|
| 自然現象の種類 | 急傾斜地の崩壊 | 箇所番号 | II-1642 |
| 告示番号 | 千葉県告示第81号 千葉県告示第83号 | 箇所名 | 飯笹2 |
| 告示年月日 | 令和元年6月28日 | 所在地 | 香取郡多古町飯笹 |

土砂災害警戒区域等の指定の告示に係る図書(様式2)参考図



| | | | | | | | |
|--|---|--|--------------------|---------|------------------------|------|----------|
| 様式2(急) 土砂災害警戒区域・土砂災害特別警戒区域 区域図(参考図) | 土砂災害防止法施行令第二条の基準に該当する区域 | | N 縮尺 1:2,000 | 自然現象の種類 | 急傾斜地の崩壊 | 箇所番号 | II-1642 |
| | 土砂災害防止法施行令第三条の基準に該当する区域 | | | 告示番号 | 千葉県告示第81号 千葉県告示第83号 | 箇所名 | 飯笹2 |
| | 土砂等の(移動)高さが1m以下の場合、土砂等の移動による力が100kN/mを超える区域 | | | 告示年月日 | 令和元年6月28日 | 所在地 | 香取郡多古町飯笹 |
| | 土砂等の堆積の高さが3mを超える区域 | | | | | | |
| それ以外の区域 | | | | | | | |

土砂災害警戒区域等の指定の告示に係る図書(様式2-1)



0 25 50 100
m

様式2-1(急)
土砂災害特別警戒区域の区域区分図
(急傾斜地の崩壊に伴う土石などの移動により
建築物の地上部に作用すると想定される力)
<力区分:移動>

土砂災害防止法施行令第二条の基準に該当する区域



土砂災害防止法
施行令第三条の
基準に該当する
区域



それ以外の区域



縮尺

1:2,000

自然現象
の種類

急傾斜地の崩壊

告示番号

千葉県告示第81号
千葉県告示第83号

告示年月日

令和元年6月28日

箇所番号

II-1642

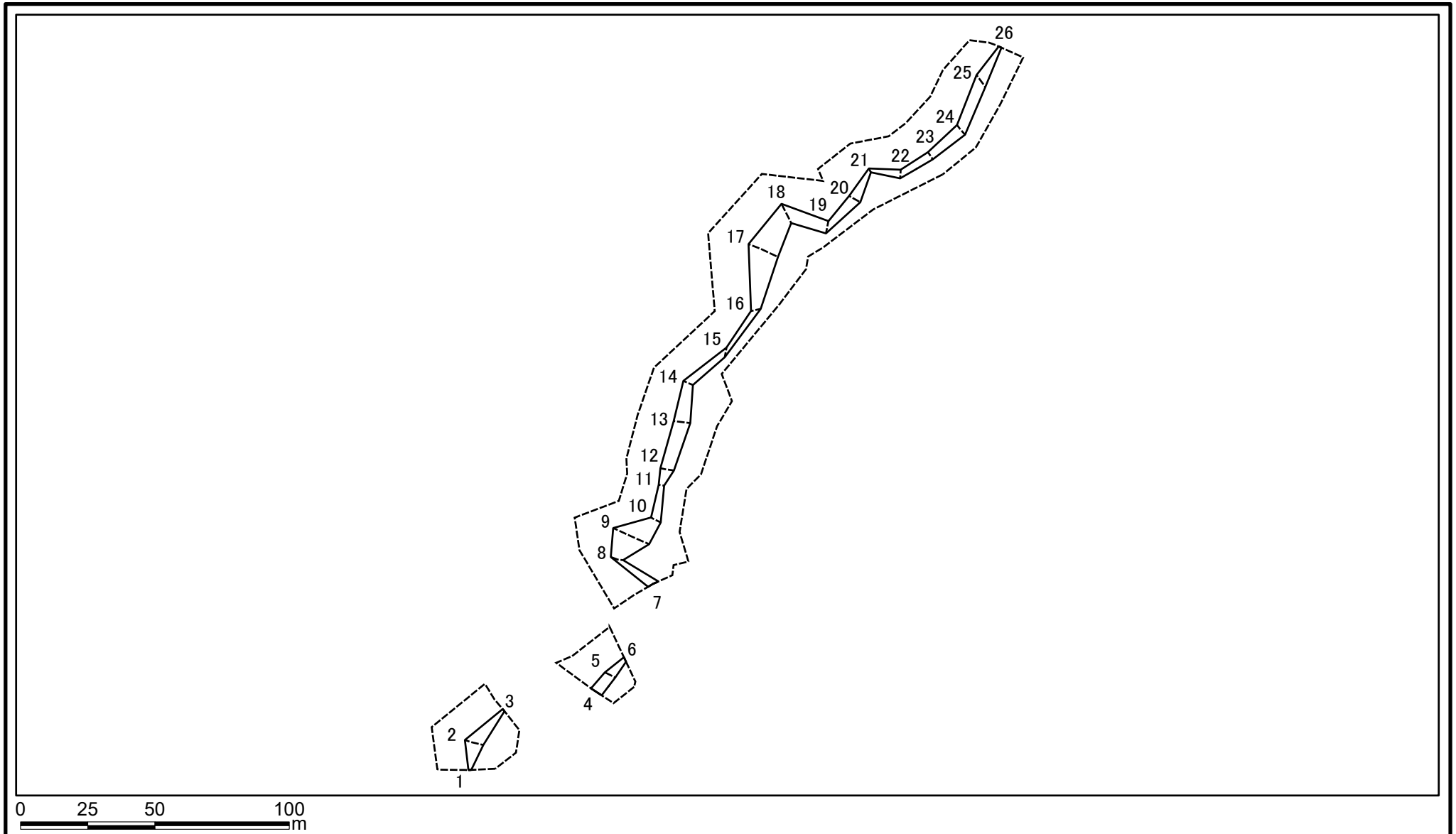
箇所名

飯笹2

所在地

香取郡多古町飯笹

土砂災害警戒区域等の指定の告示に係る図書(様式2-2)



| | | | | | | | | |
|---|-------------------------|--------------------|--|--------------------|---------|------------------------|------|----------|
| 様式2-2(急) 土砂災害特別警戒区域の区域区分図 (急傾斜地の崩壊に伴う土石などの堆積により 建築物の地上部に作用すると想定される力) <力区分:堆積> | 土砂災害防止法施行令第二条の基準に該当する区域 | | | N 縮尺 1:2,000 | 自然現象の種類 | 急傾斜地の崩壊 | 箇所番号 | II-1642 |
| | 土砂災害防止法施行令第三条の基準に該当する区域 | 土石等の堆積の高さが3mを超える区域 | | | 告示番号 | 千葉県告示第81号 千葉県告示第83号 | 箇所名 | 飯笹2 |
| | | それ以外の区域 | | | 告示年月日 | 令和元年6月28日 | 所在地 | 香取郡多古町飯笹 |

土砂災害警戒区域等の指定の公示に係る図書(様式3)

| 横断測線の区間 | 土石等の移動により建築物の地上部に作用すると想定される力 | | | | 土石等の堆積により建築物の地上部に作用すると想定される力 | | | | 横断測線の区間 | 土石等の移動により建築物の地上部に作用すると想定される力 | | | | 土石等の堆積により建築物の地上部に作用すると想定される力 | | | |
|---------|---|-----------|-----------------------------------|-----------|-----------------------------------|-----------|-----------------------------------|-----------|---------|---|-----------|-----------------------------------|-----------|-----------------------------------|-----------|-----------------------------------|-----------|
| | 土石等の(移動)高さが1m以下の場合、土石等の移動による力が100kN/m ² を超える区域 | | それ以外の区域 | | 土石等の堆積の高さが3mを超える区域 | | それ以外の区域 | | | 土石等の(移動)高さが1m以下の場合、土石等の移動による力が100kN/m ² を超える区域 | | それ以外の区域 | | 土石等の堆積の高さが3mを超える区域 | | それ以外の区域 | |
| | 力の大きさのうち最大のもの(kN/m ²) | 土石等の高さ(m) | 力の大きさのうち最大のもの(kN/m ²) | 土石等の高さ(m) | 力の大きさのうち最大のもの(kN/m ²) | 土石等の高さ(m) | 力の大きさのうち最大のもの(kN/m ²) | 土石等の高さ(m) | | 力の大きさのうち最大のもの(kN/m ²) | 土石等の高さ(m) | 力の大きさのうち最大のもの(kN/m ²) | 土石等の高さ(m) | 力の大きさのうち最大のもの(kN/m ²) | 土石等の高さ(m) | 力の大きさのうち最大のもの(kN/m ²) | 土石等の高さ(m) |
| 1 ~ 2 | - | - | 58.48 | 1.00 | - | - | 16.05 | 3.00 | ~ | | | | | | | | |
| 2 ~ 3 | - | - | 58.48 | 1.00 | - | - | 16.05 | 3.00 | ~ | | | | | | | | |
| 4 ~ 5 | - | - | 58.69 | 1.00 | - | - | 11.81 | 2.21 | ~ | | | | | | | | |
| 5 ~ 6 | - | - | 47.27 | 1.00 | - | - | 13.73 | 2.57 | ~ | | | | | | | | |
| 7 ~ 8 | - | - | 54.22 | 1.00 | - | - | 16.05 | 3.00 | ~ | | | | | | | | |
| 8 ~ 9 | - | - | 100.00 | 1.00 | - | - | 16.05 | 3.00 | ~ | | | | | | | | |
| 9 ~ 10 | - | - | 100.00 | 1.00 | - | - | 13.18 | 2.46 | ~ | | | | | | | | |
| 10 ~ 11 | - | - | 45.17 | 1.00 | - | - | 13.72 | 2.56 | ~ | | | | | | | | |
| 11 ~ 12 | - | - | 48.32 | 1.00 | - | - | 13.72 | 2.56 | ~ | | | | | | | | |
| 12 ~ 13 | - | - | 56.89 | 1.00 | - | - | 12.40 | 2.32 | ~ | | | | | | | | |
| 13 ~ 14 | - | - | 56.89 | 1.00 | - | - | 15.02 | 2.81 | ~ | | | | | | | | |
| 14 ~ 15 | - | - | 46.07 | 1.00 | - | - | 15.02 | 2.81 | ~ | | | | | | | | |
| 15 ~ 16 | - | - | 46.07 | 1.00 | - | - | 11.64 | 2.17 | ~ | | | | | | | | |
| 16 ~ 17 | - | - | 90.59 | 1.00 | - | - | 11.64 | 2.17 | ~ | | | | | | | | |
| 17 ~ 18 | - | - | 90.59 | 1.00 | - | - | 12.25 | 2.29 | ~ | | | | | | | | |
| 18 ~ 19 | - | - | 62.91 | 1.00 | - | - | 12.25 | 2.29 | ~ | | | | | | | | |
| 19 ~ 20 | - | - | 58.34 | 1.00 | - | - | 9.80 | 1.83 | ~ | | | | | | | | |
| 20 ~ 21 | - | - | 58.34 | 1.00 | - | - | 16.05 | 3.00 | ~ | | | | | | | | |
| 21 ~ 22 | - | - | 41.49 | 1.00 | - | - | 16.05 | 3.00 | ~ | | | | | | | | |
| 22 ~ 23 | - | - | 41.52 | 1.00 | - | - | 11.85 | 2.21 | ~ | | | | | | | | |
| 23 ~ 24 | - | - | 54.85 | 1.00 | - | - | 11.84 | 2.21 | ~ | | | | | | | | |
| 24 ~ 25 | - | - | 55.00 | 1.00 | - | - | 11.52 | 2.15 | ~ | | | | | | | | |
| 25 ~ 26 | - | - | 55.00 | 1.00 | - | - | 16.05 | 3.00 | ~ | | | | | | | | |
| ~ | | | | | | | | | ~ | | | | | | | | |
| ~ | | | | | | | | | ~ | | | | | | | | |
| ~ | | | | | | | | | ~ | | | | | | | | |

| | | | | |
|----------------------------------|---------|------------------------|------|----------|
| 様式-3(急) 建築物の構造の規制に必要な衝撃に関する事項 | 自然現象の種類 | 急傾斜地の崩壊 | 箇所番号 | Ⅱ-1642 |
| | 告示番号 | 千葉県告示第81号 千葉県告示第83号 | 箇所名 | 飯笹2 |
| | 告示年月日 | 令和元年6月28日 | 所在地 | 香取郡多古町飯笹 |