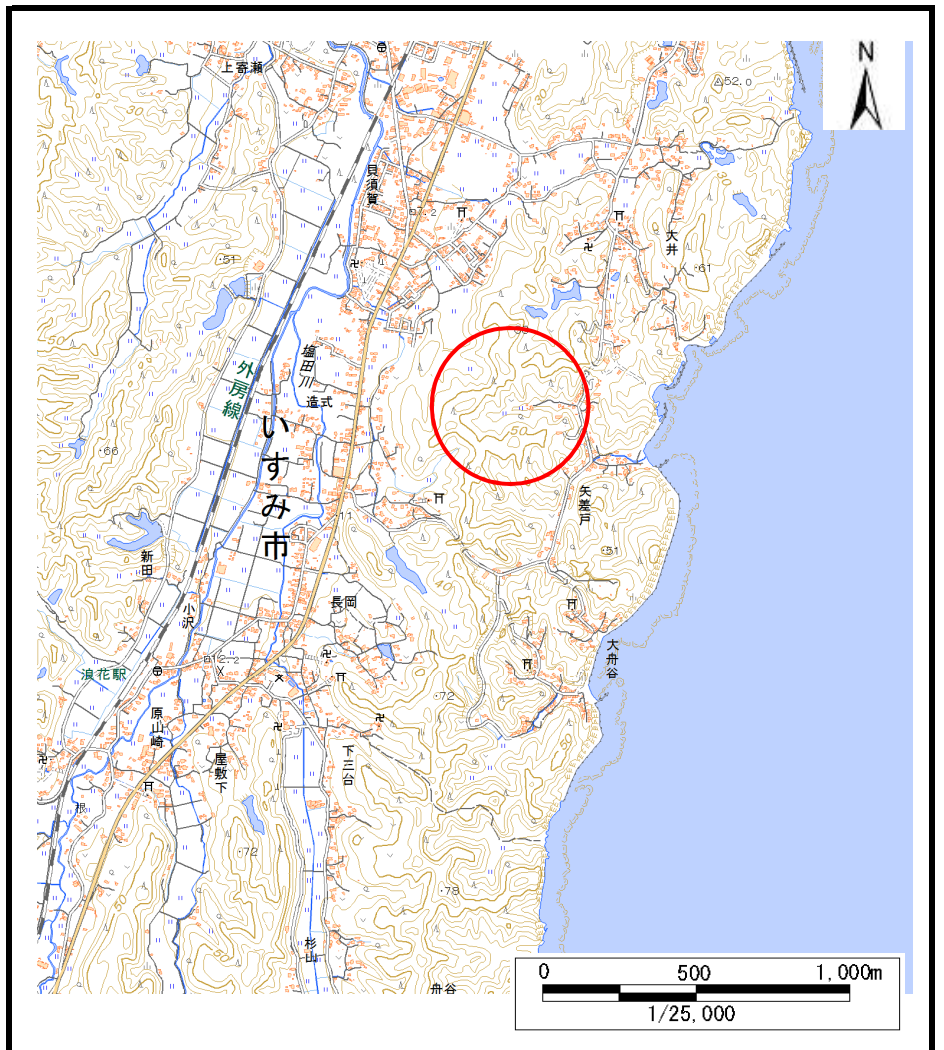


土砂災害警戒区域等の指定の告示に係る図書（様式1）



(1/200,000)

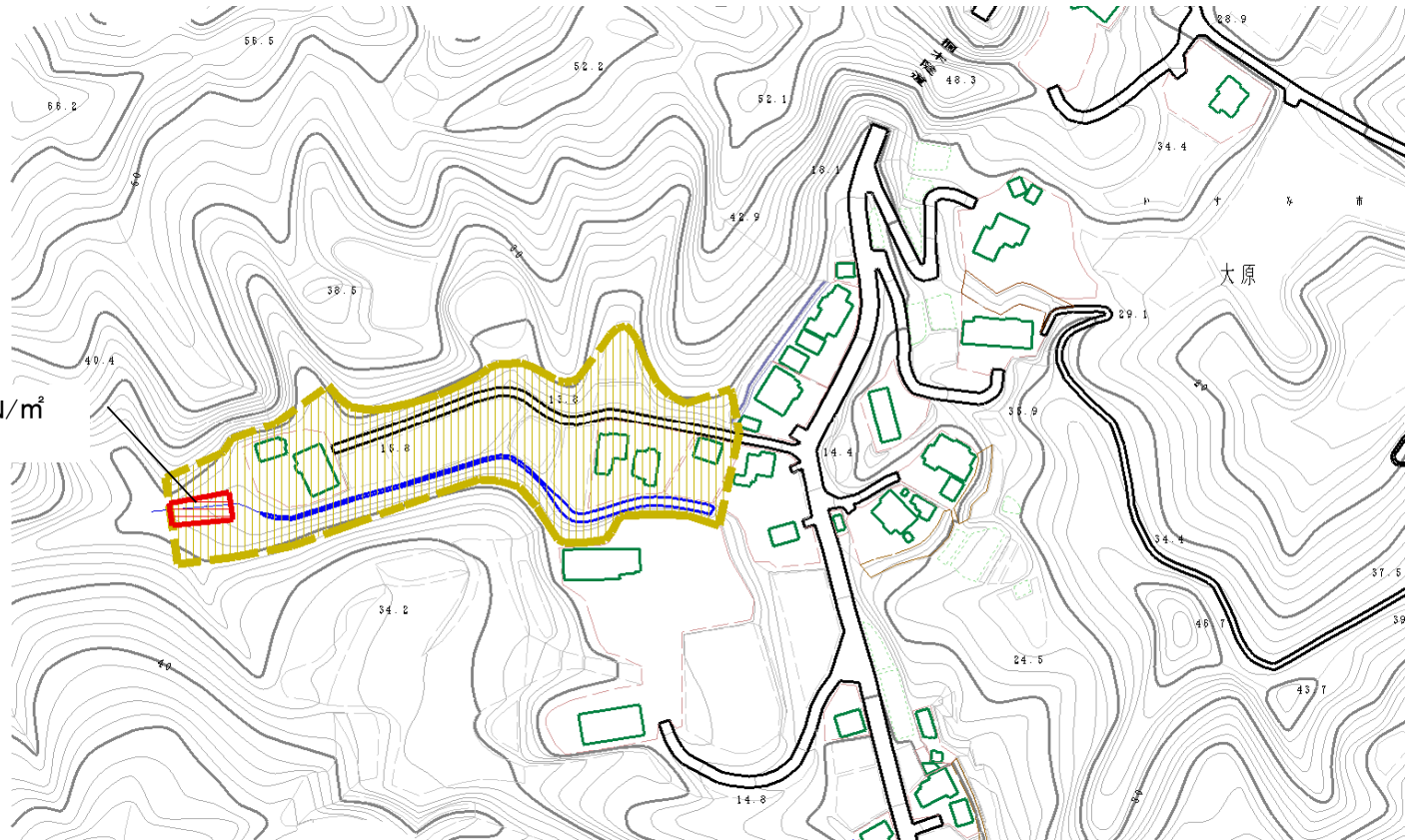


(1/25,000)

様式-1（土） 土砂災害警戒区域・土砂災害特別警戒区域 位置図	自然の現象	土石流
	溪流番号	I-44400801
	溪流名	桐木谷
	所在地	いすみ市大原

この地図は、国土地理院長の承認を得て、同院発行の電子地形図25000及び電子地形図20万を複製したものである。（承認番号 平28情複、第1265号）

土砂災害警戒区域等の指定の公示に係る図書（様式2）




想定される力の最大: 21.16kN/m²
土石流の高さ: 0.35m

0 1 × 100m

様式-2（土）
土砂災害警戒区域・土砂災害特別警戒区域
区域図

土砂災害防止法施行令第二条の基準に該当する区域

土砂災害防止法施行令第三条の基準に該当する区域	土石流の高さが1mを超える場合、土石等の移動による力が50kN/m ² を超える区域
	土石流の高さが1mを超える場合、土石等の移動による力が50kN/m ² を超えない区域
その他の区域	



縮尺
1:2,500

自然現象
の種類

告示番号

告示年月日

土石流

警戒区域: 千葉県告示第187号
特別警戒区域: 千葉県告示第189号

令和3年3月23日

溪流番号

溪流名

所在地

I-44400801

桐木谷

いすみ市大原