





土砂災害警戒区域・特別警戒区域図(急傾斜地の崩壊) 松戸新田地区



箇所番号	Ⅱ-031K2098		著しい危害のおそれのある土地の区域
箇所名	松戸新田6		
所在地	松戸市松戸新田		危害のおそれのある土地の区域





箇所番号	Ⅱ-031K2098		著しい危害のおそれのある土地の区域
箇所名	松戸新田6		
所在地	松戸市松戸新田		危害のおそれのある土地の区域

