


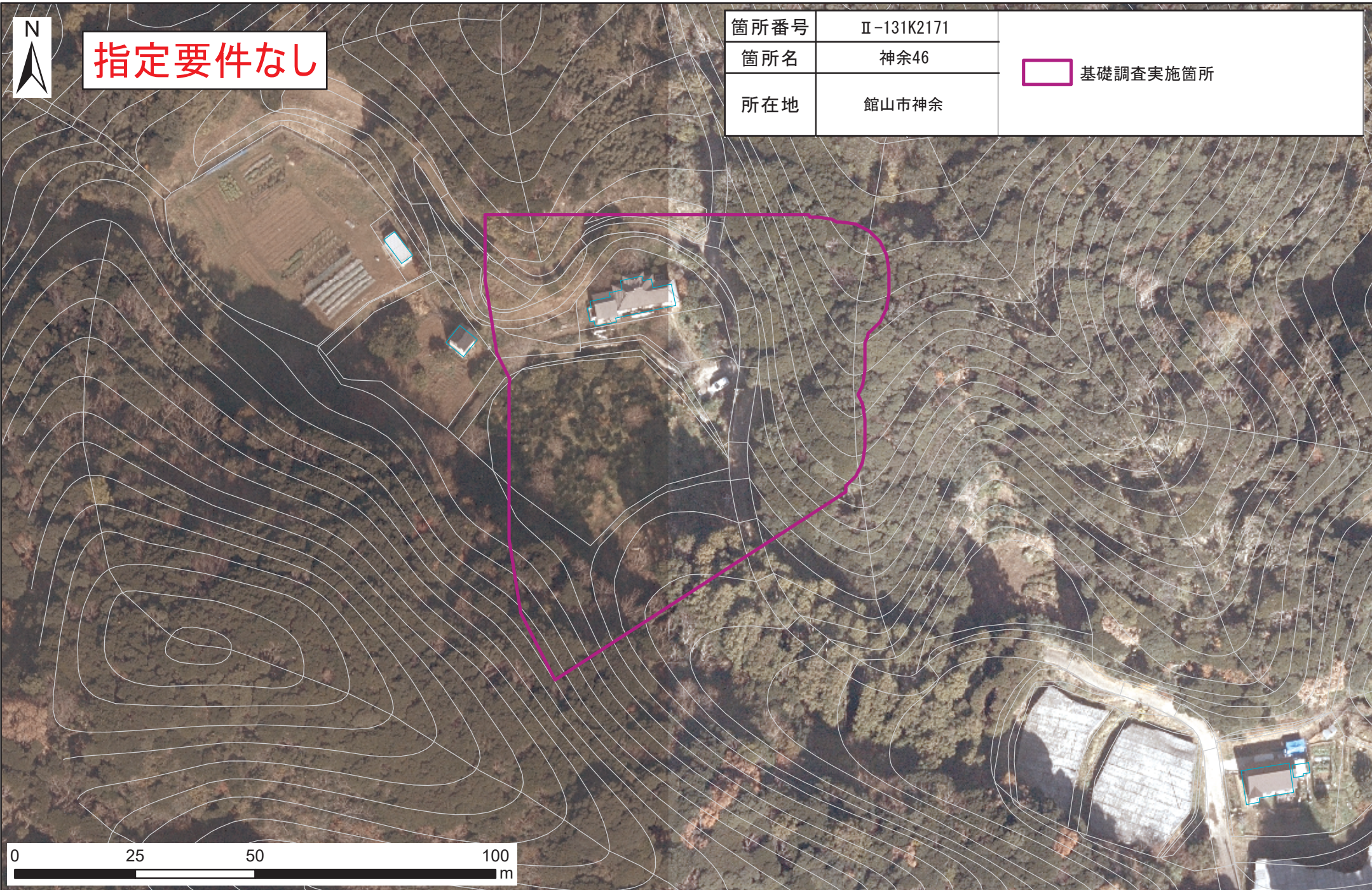
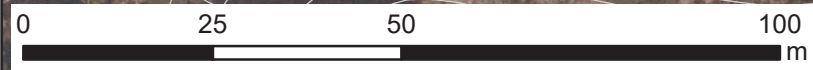
土砂災害防止法に基づく基礎調査 神余地区



指定要件なし

| | |
|------|------------|
| 箇所番号 | Ⅱ-131K2171 |
| 箇所名 | 神余46 |
| 所在地 | 館山市神余 |

 基礎調査実施箇所

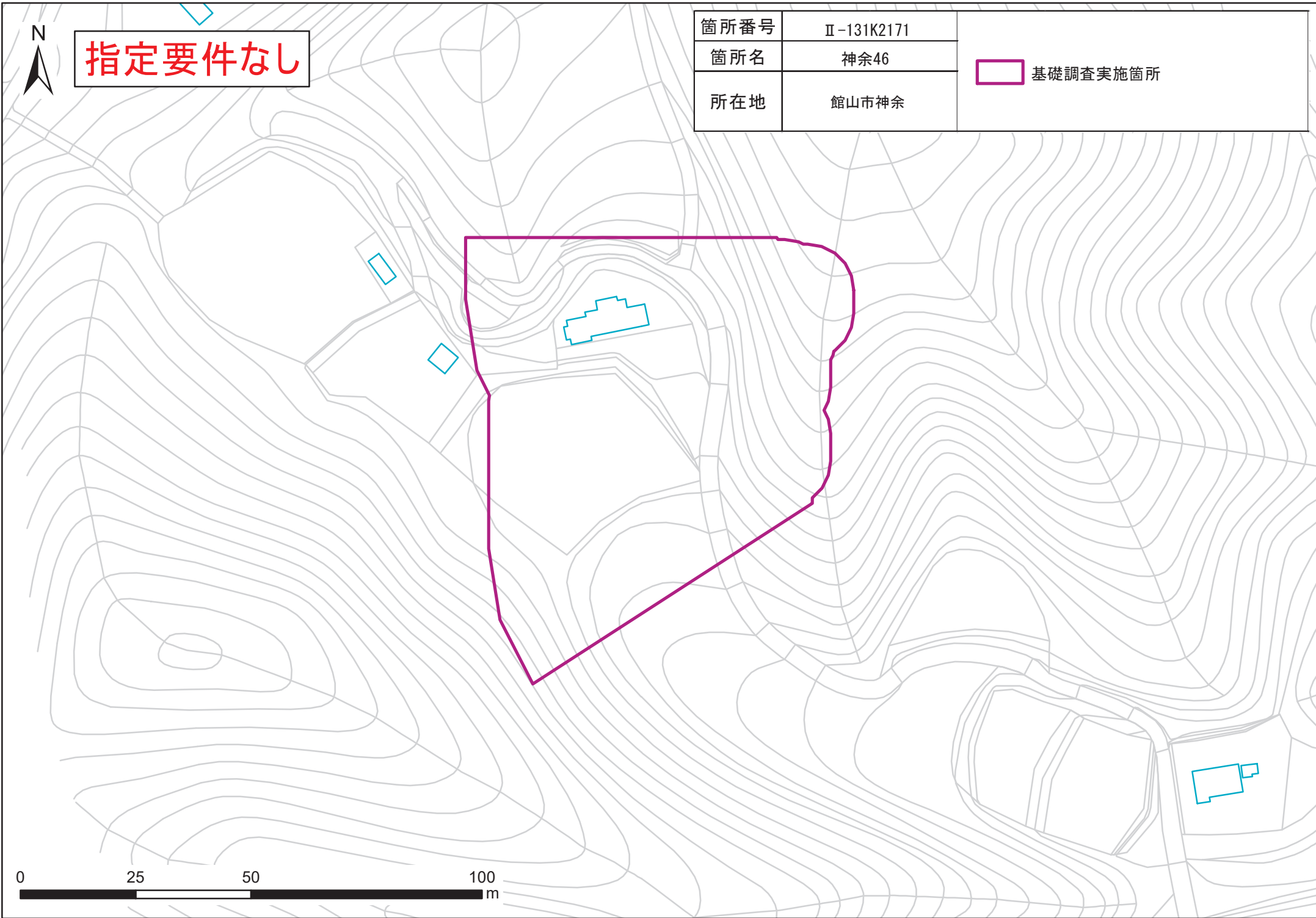




指定要件なし

| | |
|------|------------|
| 箇所番号 | Ⅱ-131K2171 |
| 箇所名 | 神余46 |
| 所在地 | 館山市神余 |

 基礎調査実施箇所



0 25 50 100 m