



箇所番号	II-134K2004		著しい危害のおそれのある土地の区域
箇所名	奥山16		
所在地	安房郡鋸南町奥山		危害のおそれのある土地の区域



58.8

74.9

68.1

61.2

64.6

88.7

93.6

97.1

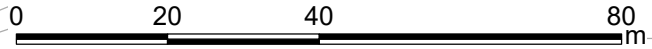
107.7

126.4

94.3

125.4

127.9





# 土砂災害警戒区域・特別警戒区域図(急傾斜地の崩壊) 鋸南町地区

