

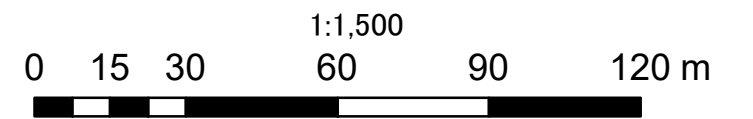
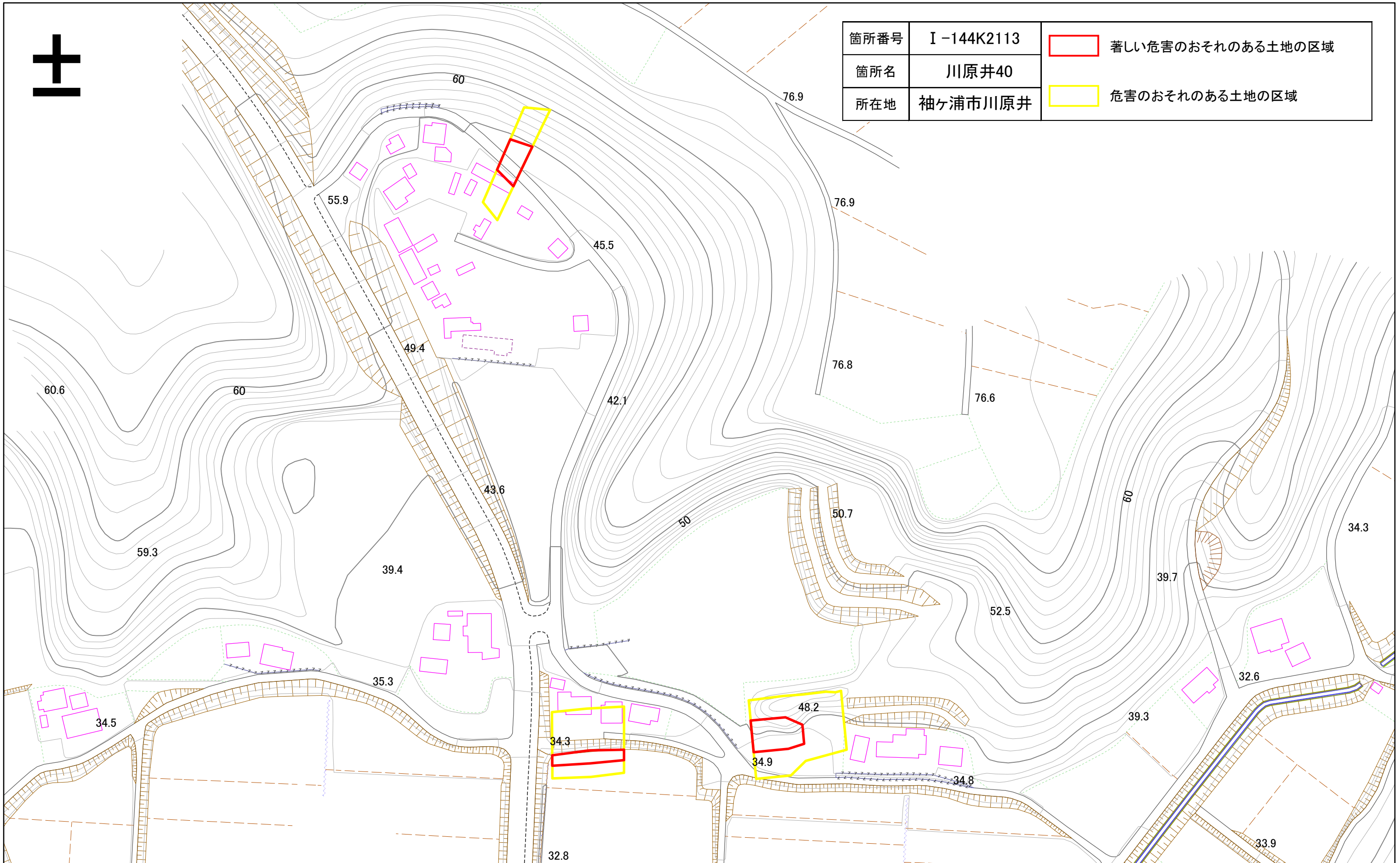





箇所番号	I-144K2113		著しい危害のおそれのある土地の区域
箇所名	川原井40		危害のおそれのある土地の区域
所在地	袖ヶ浦市川原井		



土砂災害警戒区域・特別警戒区域図(急傾斜地の崩壊) 川原井地区



箇所番号	I-144K2113	 著しい危害のおそれのある土地の区域
箇所名	川原井40	 危害のおそれのある土地の区域
所在地	袖ヶ浦市川原井	

