

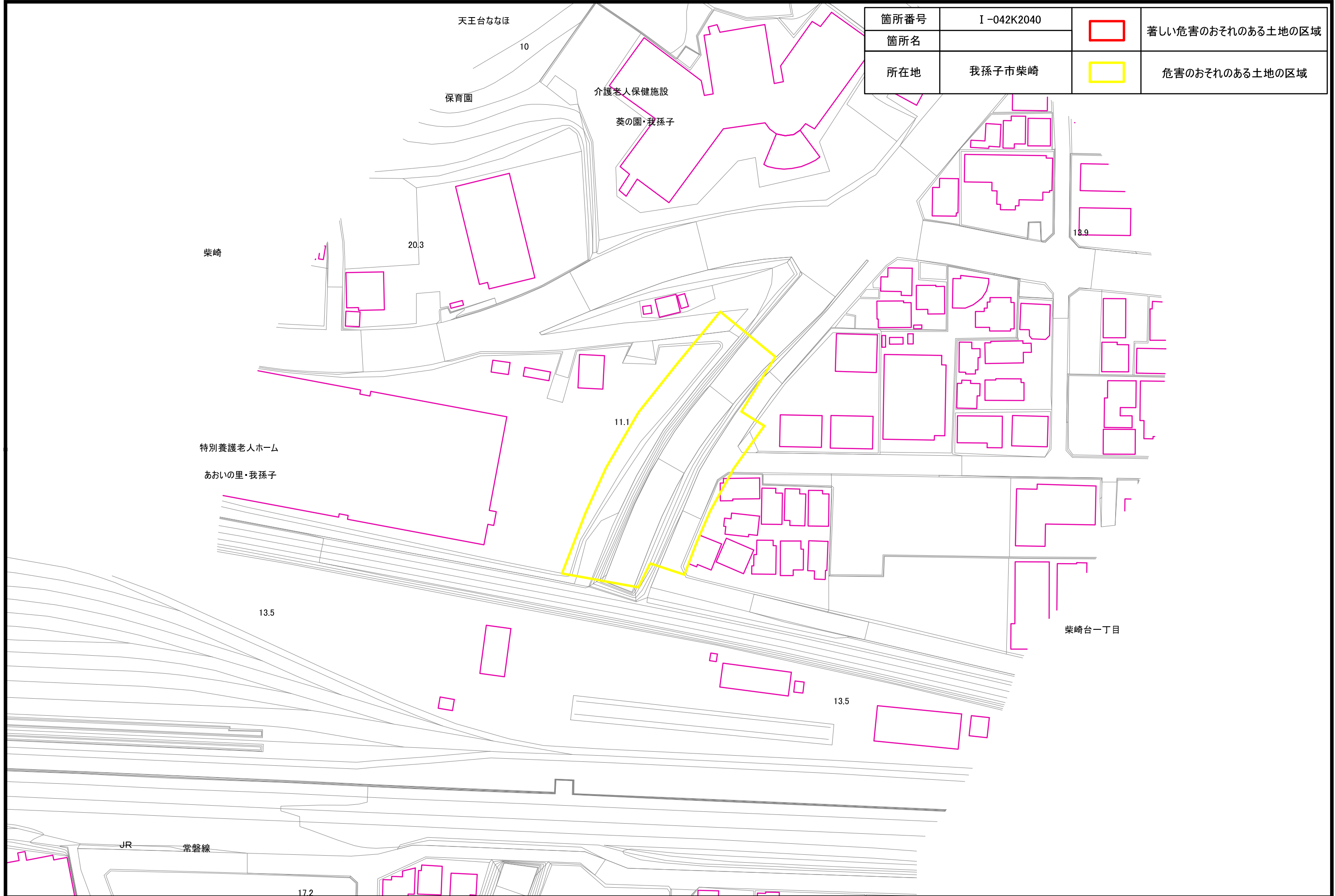


土砂災害警戒区域・特別警戒区域(急傾斜地の崩壊)

箇所番号	I-042K2040		著しい危害のおそれのある土地の区域
箇所名			
所在地	我孫子市柴崎		危害のおそれのある土地の区域



0 12.5 25 50 m

土砂災害警戒区域・特別警戒区域(急傾斜地の崩壊)

箇所番号	I-042K2040		著しい危害のおそれのある土地の区域
箇所名			
所在地	我孫子市柴崎		危害のおそれのある土地の区域



0 12.5 25 50 m