



土砂災害警戒区域・特別警戒区域図(急傾斜地の崩壊) 幸田2丁目地区




箇所番号	I-031K2029		著しい危害のおそれのある土地の区域
箇所名	幸田1		
所在地	松戸市幸田2丁目		危害のおそれのある土地の区域





惠光寺

箇所番号	I-031K2029		著しい危害のおそれのある土地の区域
箇所名	幸田1		
所在地	松戸市幸田2丁目		危害のおそれのある土地の区域

6.6

18.1

市営幸田第二住宅

