

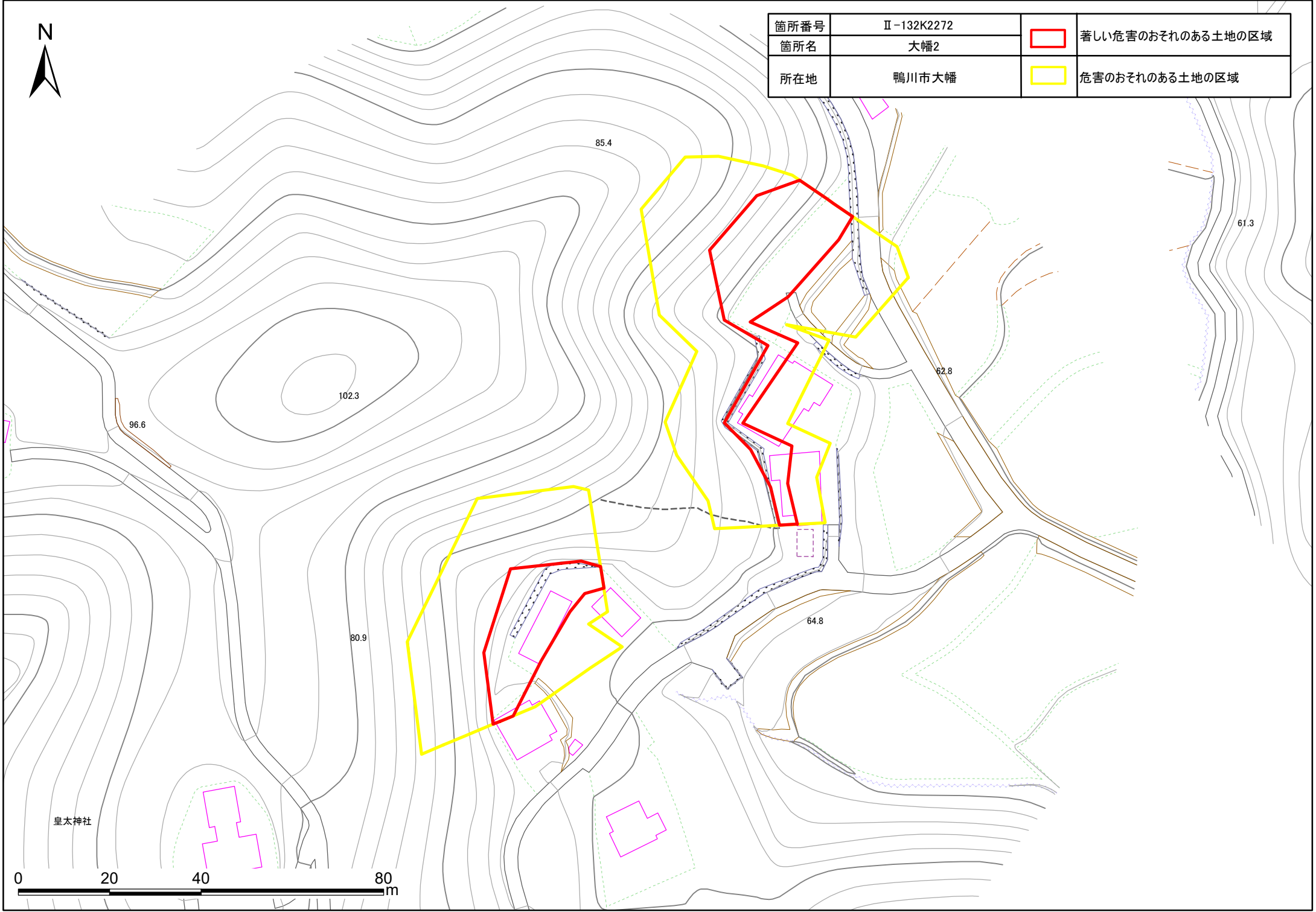
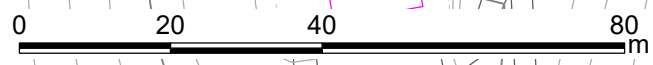




箇所番号	II-132K2272		著しい危害のおそれのある土地の区域
箇所名	大幡2		
所在地	鴨川市大幡		危害のおそれのある土地の区域



皇太神社



土砂災害警戒区域・特別警戒区域図(急傾斜地の崩壊) 平塚地区



箇所番号	II-132K2272		著しい危害のおそれのある土地の区域
箇所名	大幡2		
所在地	鴨川市大幡		危害のおそれのある土地の区域

