

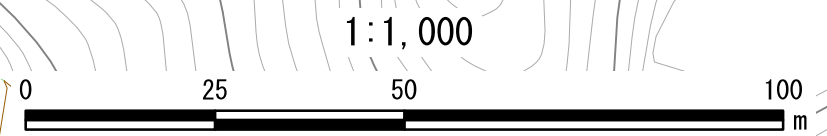




| | | | |
|------|-------------|---|-------------------|
| 箇所番号 | II-143K2153 |  | 著しい危害のおそれのある土地の区域 |
| 箇所名 | 佐貫9 |  | 危害のおそれのある土地の区域 |
| 所在地 | 富津市佐貫 | | |





| | | | |
|------|-------------|---|-------------------|
| 箇所番号 | II-143K2153 |  | 著しい危害のおそれのある土地の区域 |
| 箇所名 | 佐貫9 |  | 危害のおそれのある土地の区域 |
| 所在地 | 富津市佐貫 | | |

