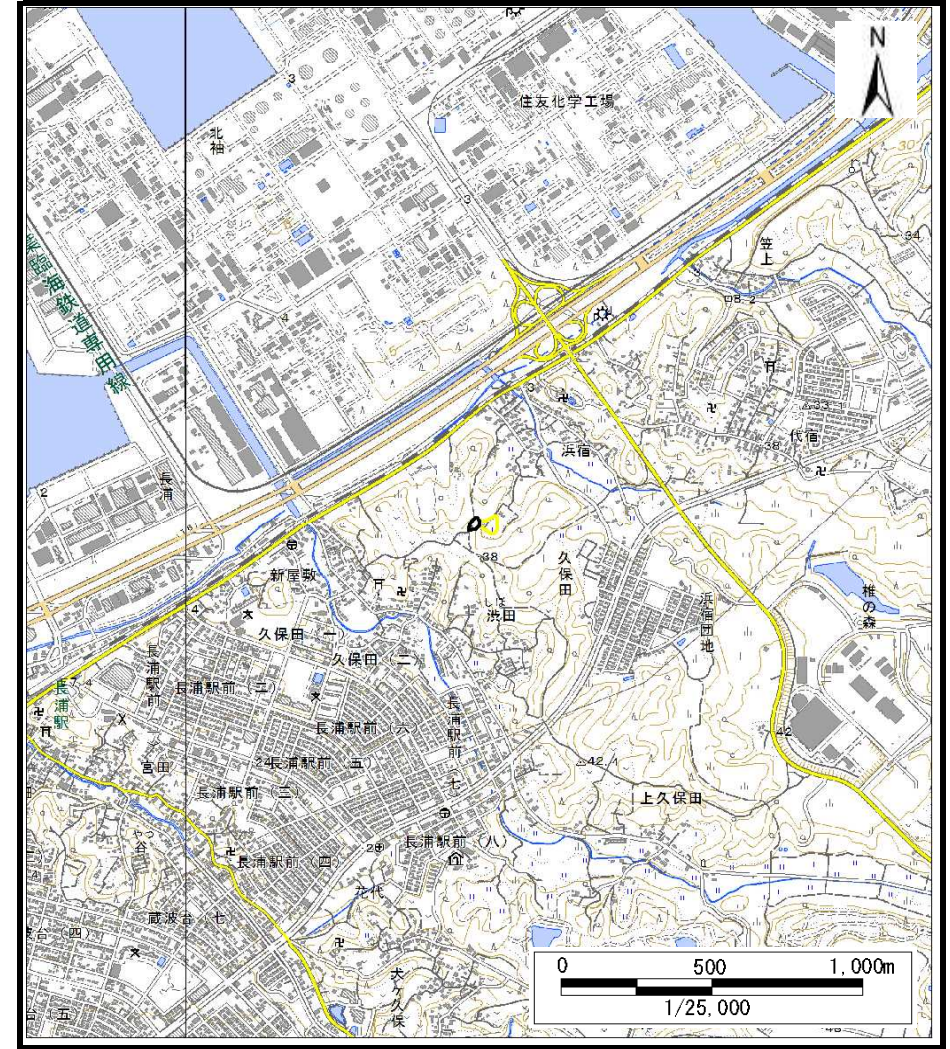


土砂災害警戒区域等の指定の告示に係る図書（様式1）



(1/200,000)



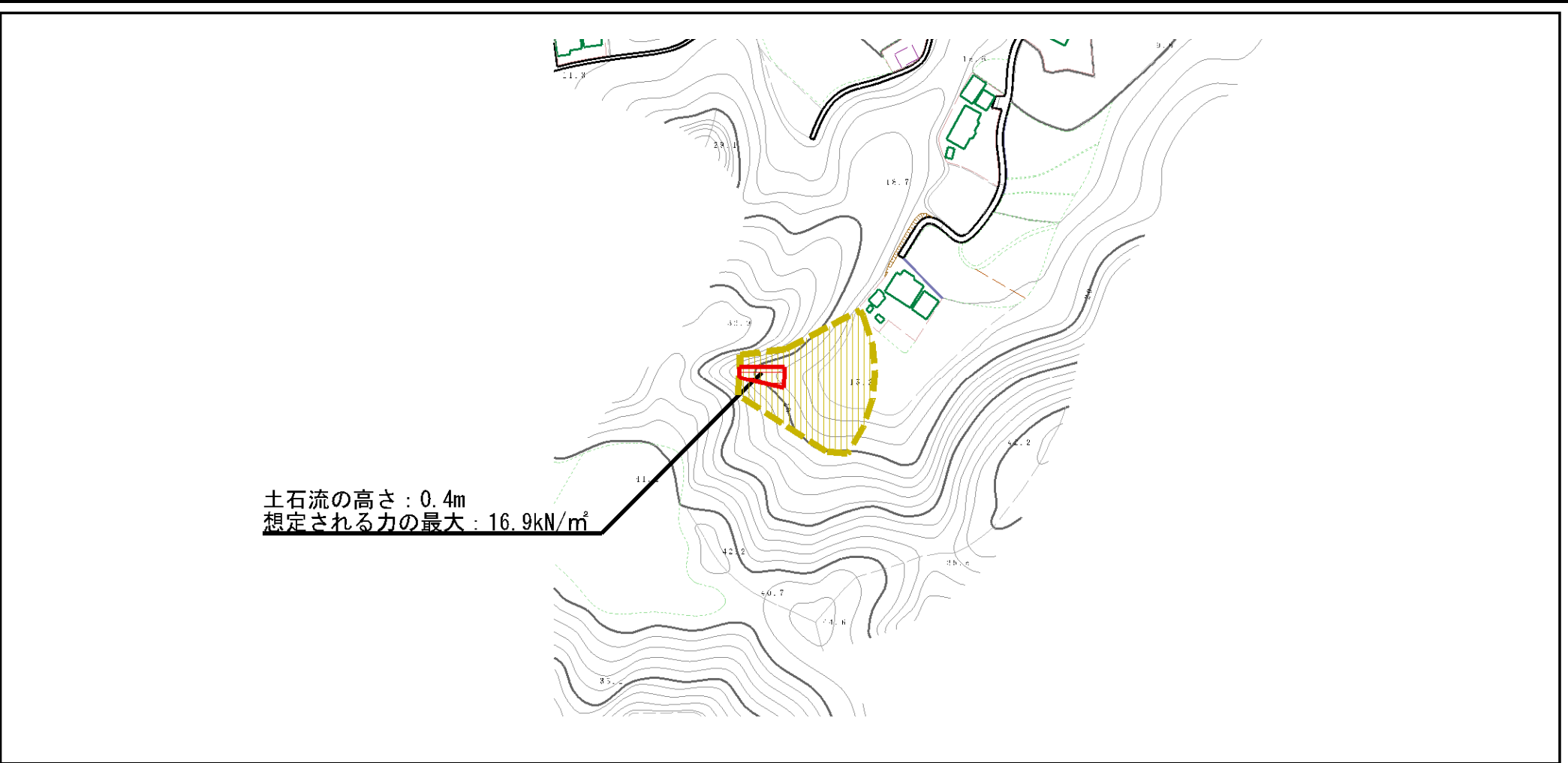
(1/25,000)

様式1（土）
土砂災害警戒区域・土砂災害特別警戒区域 位置図

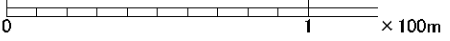
自然現象の種類	土石流
溪流番号	Ⅱ-22900102
溪流名	浜宿沢
所在地	袖ヶ浦市久保田

「この地図は、国土地理院長の承認を得て、同院発行の電子地形図25000及び電子地形図20万を複製したものである。（承認番号 平28情複、第1139号）」

土砂災害警戒区域等の指定の告示に係る図書（様式2）



土石流の高さ：0.4m
 想定される力の最大：16.9kN/m²



様式2（土） 土砂災害警戒区域・土砂災害特別警戒区域 区域図	土砂災害防止法施行令第二条の基準に該当する区域		N 縮尺 1:2,500	自然現象の種類	土石流	溪流番号	Ⅱ-22900102
	土砂災害防止法施行令第三条の基準に該当する区域			告示番号	千葉県告示第206号 千葉県告示第217号	溪流名	浜宿沢
	土砂災害防止法施行令第三条の基準に該当する区域			告示年月日	令和2年3月31日	所在地	袖ヶ浦市久保田
	その他の区域						