


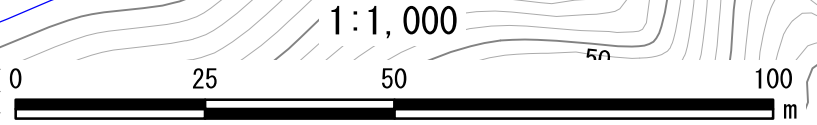


指定要件なし(地形要件なし)

指定要件なし(社会要件なし)

箇所番号	II-143K2151		著しい危害のおそれのある土地の区域
箇所名	佐貫7		危害のおそれのある土地の区域
所在地	富津市佐貫		基礎調査実施箇所





箇所番号	II-143K2151		著しい危害のおそれのある土地の区域
箇所名	佐貫7		危害のおそれのある土地の区域
所在地	富津市佐貫		基礎調査実施箇所