



箇所番号	Ⅱ-133K2121	 著しい危害のおそれのある土地の区域
箇所名	沓見38	
所在地	南房総市沓見	 危害のおそれのある土地の区域

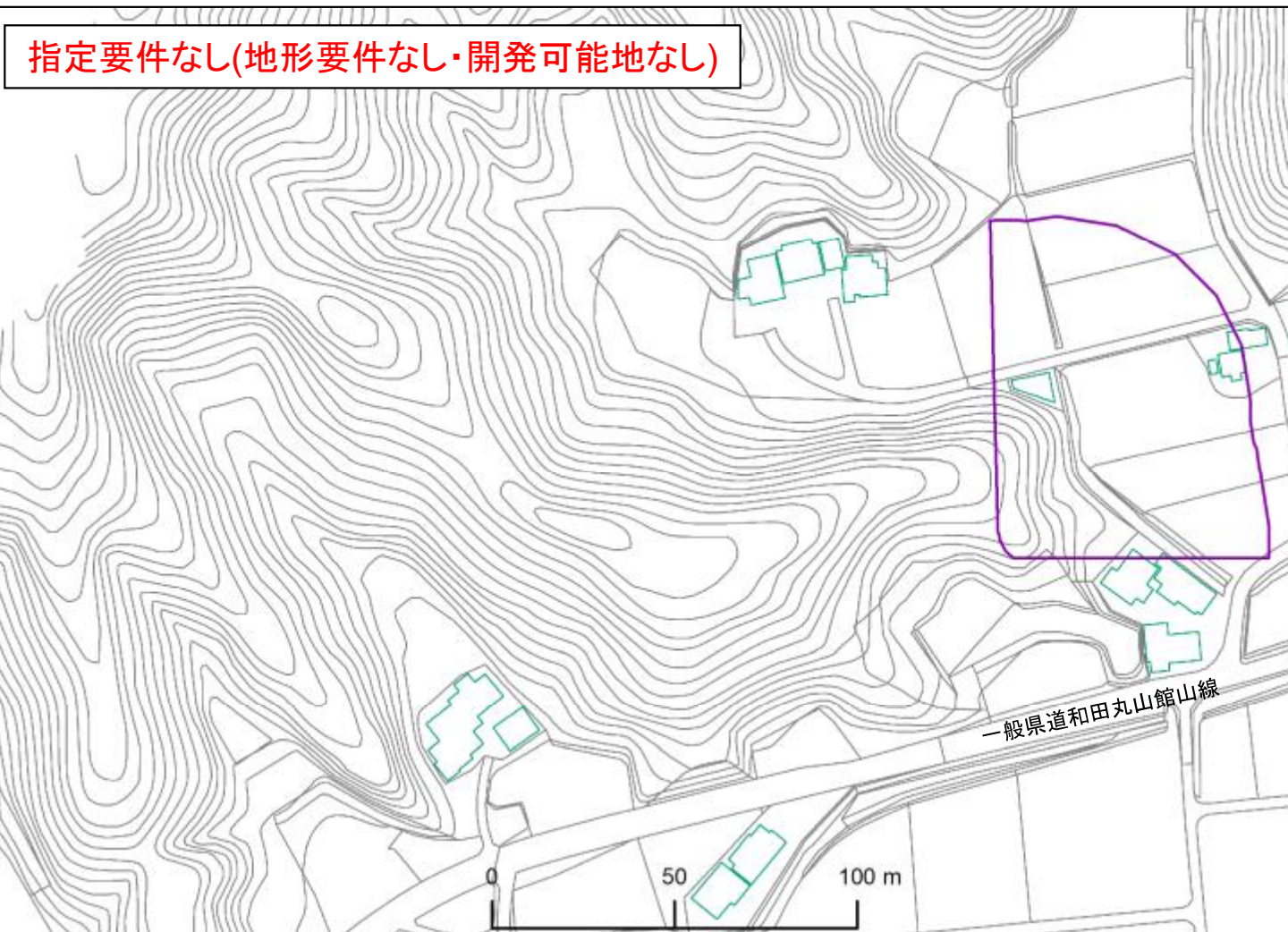


# 土砂災害警戒区域・特別警戒区域図(急傾斜地の崩壊)

土砂災害警戒区域・特別警戒区域図	
図面凡例	
土砂災害特別警戒区域 (著しい危害のおそれのある土地の区域)	
土砂災害警戒区域 (危害のおそれのある土地の区域)	



箇所番号	Ⅱ-133K2121	〇	基礎調査実施箇所
箇所名	沓見		
所在地	南房総市沓見		



# 土砂災害警戒区域・特別警戒区域図(急傾斜地の崩壊)

土砂災害警戒区域・特別警戒区域図

図面凡例

基礎調査実施箇所



指定要件なし(地形要件なし・開発可能地なし)

