
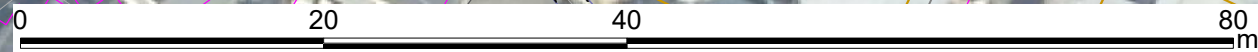


土砂災害警戒区域・特別警戒区域図(急傾斜地の崩壊) 八ヶ崎六丁目地区




指定要件なし(地形要件なし)

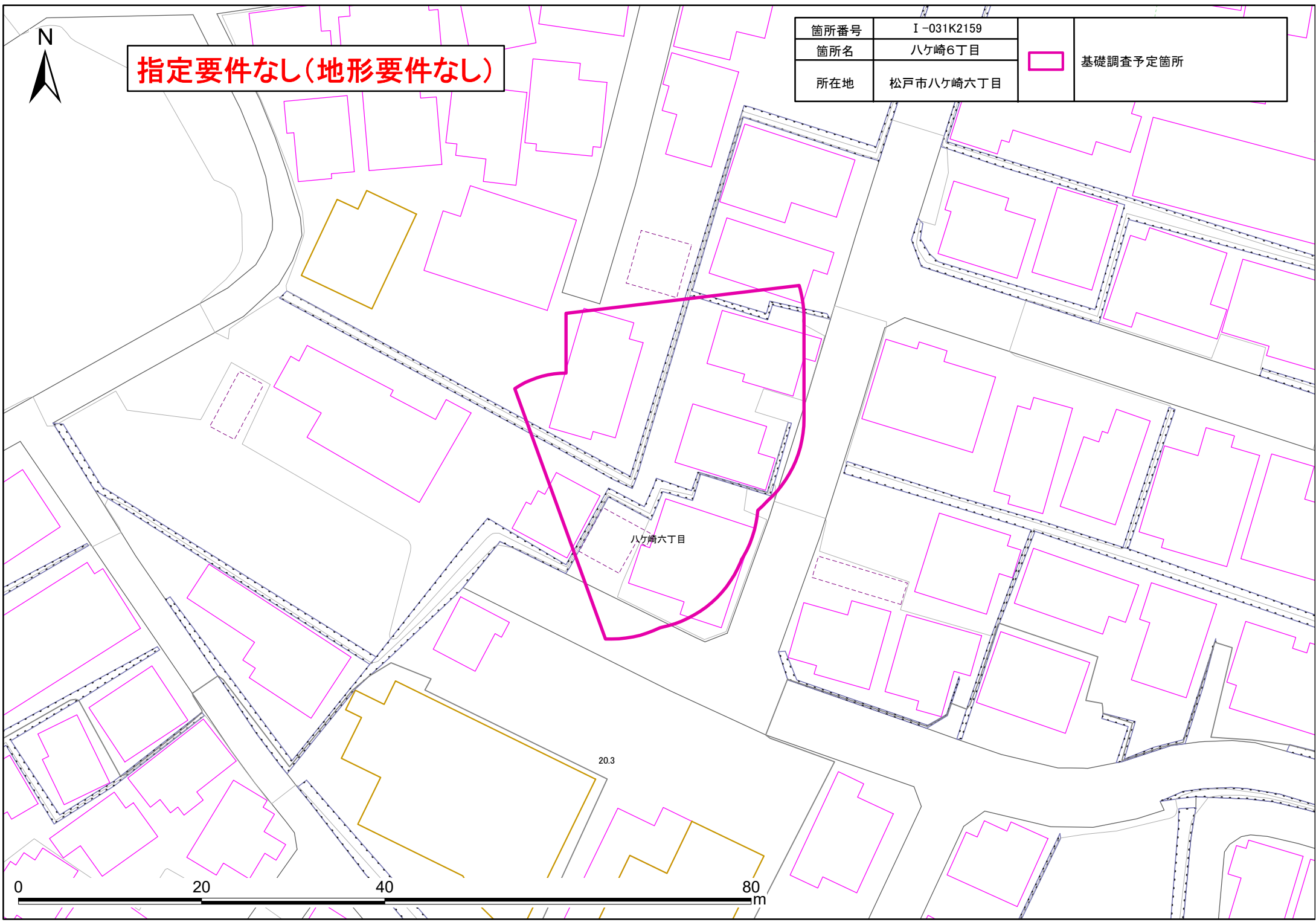
箇所番号	I-031K2159	 基礎調査予定箇所
箇所名	八ヶ崎六丁目	
所在地	松戸市八ヶ崎六丁目	





指定要件なし(地形要件なし)

箇所番号	I-031K2159		基礎調査予定箇所
箇所名	八ヶ崎6丁目		
所在地	松戸市八ヶ崎六丁目		



八ヶ崎六丁目

20.3

