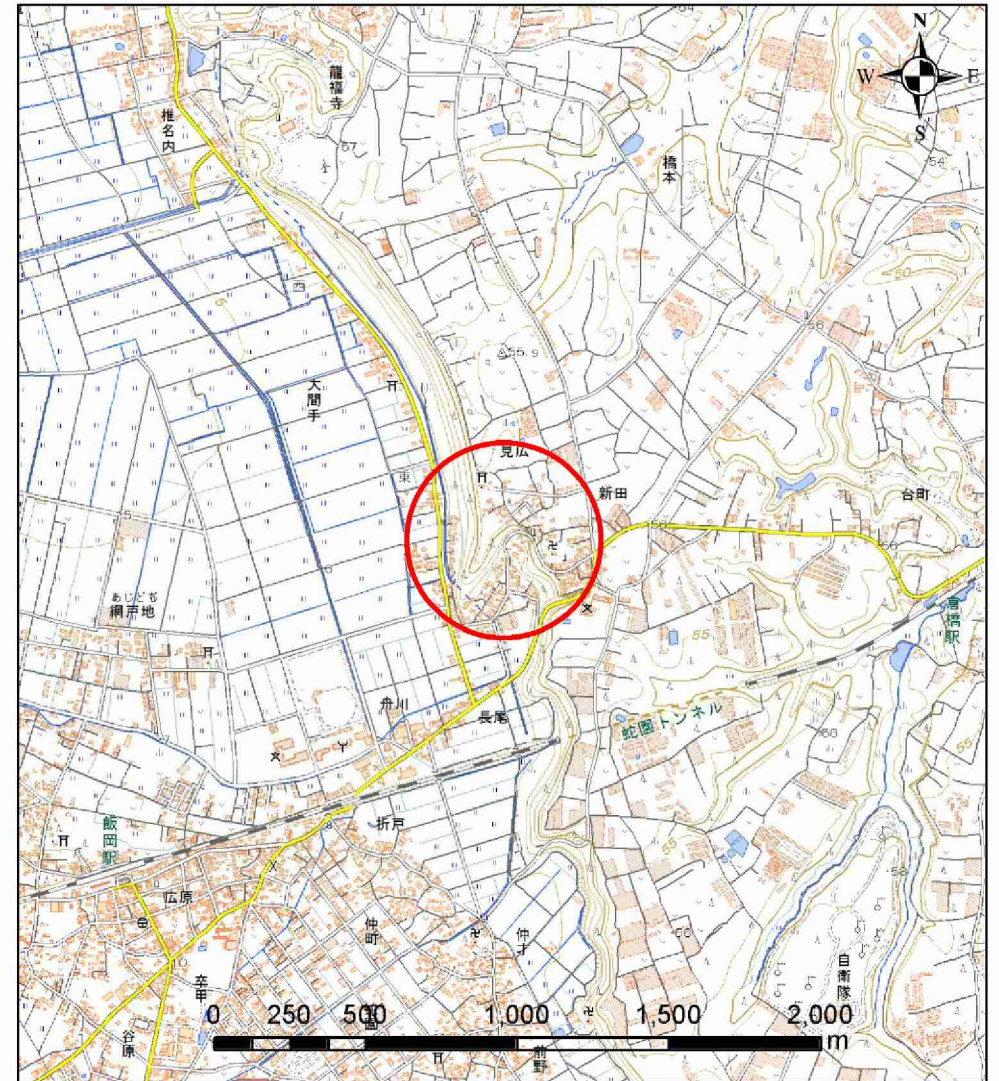


# 土砂災害警戒区域等の指定の告示に係る図書(その1)



(1/200,000)



(1/25,000)

様式-1(急)

土砂災害警戒区域・土砂災害特別警戒区域  
位置図

自然現象の種類

箇所番号

箇所名

所在地

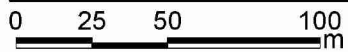
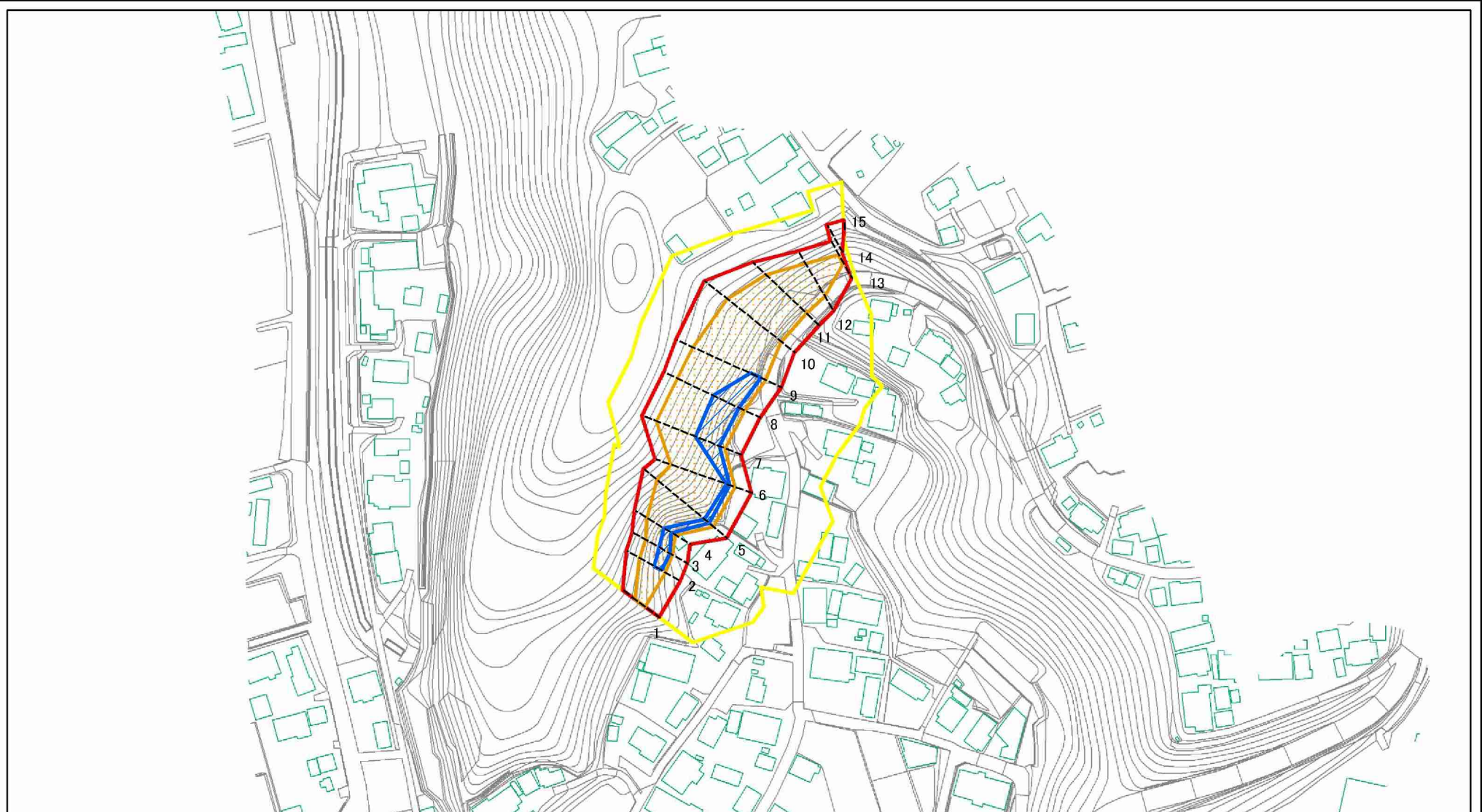
急傾斜地の崩壊

II-2156

見広2

千葉県旭市見広

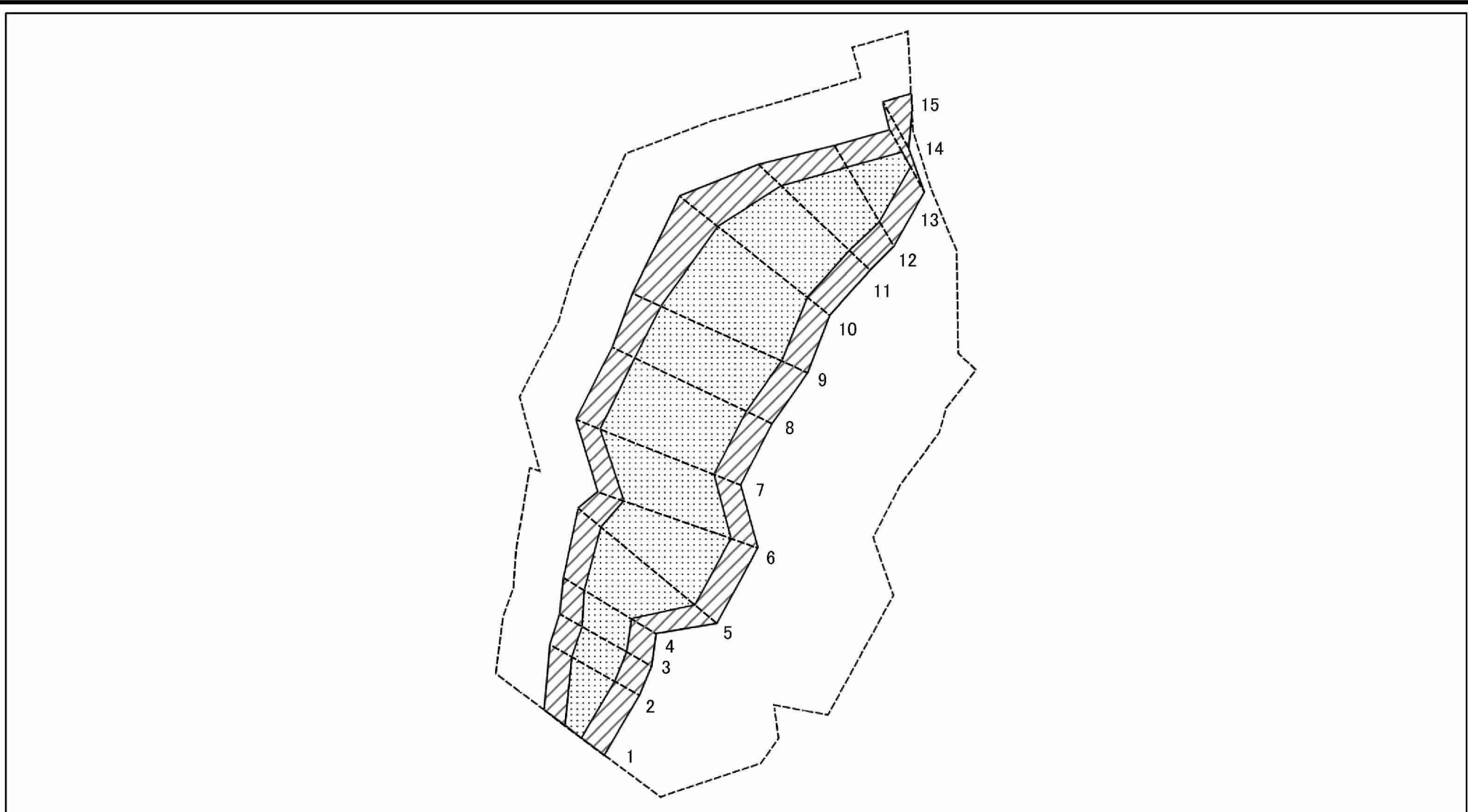
# 土砂災害警戒区域等の指定の公示に係る図書(その2)



図中の数字は横断測線番号を示す

様式-2(急) 土砂災害警戒区域・土砂災害特別警戒区域 区域図(その1)	土砂災害防止法施行令第二条の基準に該当する区域		N 縮尺 1:2,500	自然現象の種類	急傾斜地の崩壊	箇所番号	II-2156
	土砂災害防止法施行令第三条の基準に該当する区域			告示番号	千葉県告示第121号 千葉県告示第122号	箇所名	見広2
	それ以外の区域			告示年月日	平成31年2月26日	所在地	千葉県旭市見広

# 土砂災害警戒区域等の指定の公示に係る図書(その2-1)



0 25 50 100  
m

図中の数字は横断測線番号を示す

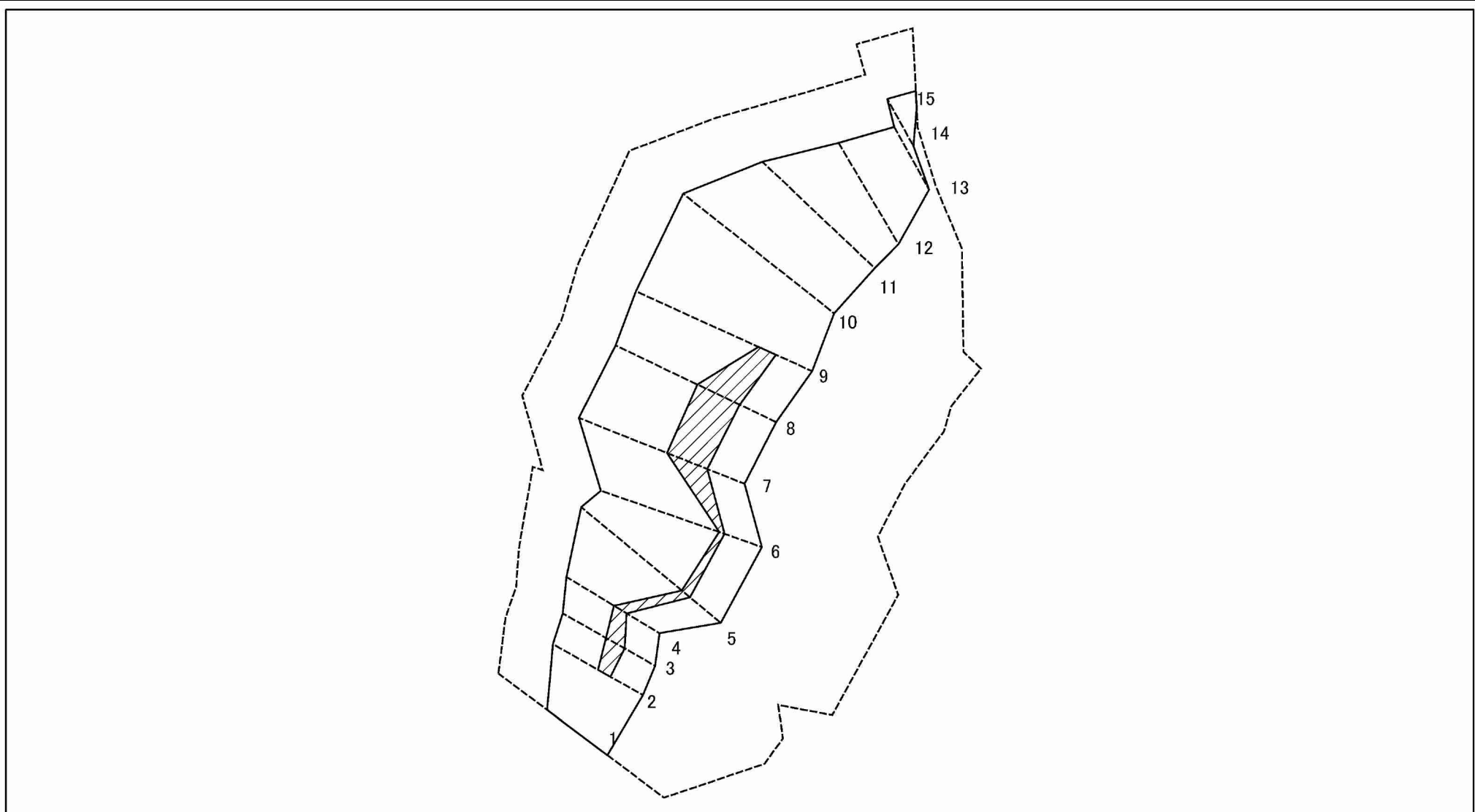
様式-2-2(急)  
土砂災害特別警戒区域の区域区分図  
(急傾斜地の崩壊に伴う土石等の移動により  
建築物の地上部に作用すると想定される力)

土砂災害防止法施行令第二条の基準に該当する区域	
土砂災害防止法施行令第三条の基準に該当する区域	
それ以外の区域	

N	縮尺
1:1,500	

自然現象の種類	急傾斜地の崩壊	箇所番号	II-2156
告示番号	千葉県告示第121号 千葉県告示第122号	箇所名	見広2
告示年月日	平成31年2月26日	所在地	千葉県旭市見広

# 土砂災害警戒区域等の指定の公示に係る図書(その2-2)



0 25 50 100  
m

図中の数字は横断測線番号を示す

様式-2-3(急)  
土砂災害特別警戒区域の区域区分図  
(急傾斜地の崩壊に伴う土石等の堆積により  
建築物の地上部に作用すると想定される力)

土砂災害防止法施行令第二条の基準に該当する区域	
土砂災害防止法施行令第三条の基準に該当する区域	
それ以外の区域	

縮尺	
	1:1,500

自然現象の種類	急傾斜地の崩壊	箇所番号	II-2156
告示番号	千葉県告示第121号 千葉県告示第122号	箇所名	見広2
告示年月日	平成31年2月26日	所在地	千葉県旭市見広

# 土砂災害警戒区域等の指定の公示に係る図書(その3)

横断測線の区間	土石等の移動により建築物の地上部に作用すると想定される力				土石等の堆積により建築物の地上部に作用すると想定される力				横断測線の区間	土石等の移動により建築物の地上部に作用すると想定される力				土石等の堆積により建築物の地上部に作用すると想定される力			
	土石等の(移動)高さが1m以下の場合、土石等の移動による力が100kN/m <sup>2</sup> を超える区域		それ以外の区域		土石等の堆積の高さが3mを超える区域		それ以外の区域			土石等の(移動)高さが1m以下の場合、土石等の移動による力が100kN/m <sup>2</sup> を超える区域		それ以外の区域		土石等の堆積の高さが3mを超える区域		それ以外の区域	
1 ~ 2	138.11	1.00	100.00	1.00	-	-	16.05	3.00	~								
2 ~ 3	138.45	1.00	100.00	1.00	18.80	3.51	16.05	3.00	~								
3 ~ 4	141.58	1.00	100.00	1.00	18.80	3.51	16.05	3.00	~								
4 ~ 5	148.50	1.00	100.00	1.00	16.28	3.04	16.05	3.00	~								
5 ~ 6	150.49	1.00	100.00	1.00	16.59	3.10	16.05	3.00	~								
6 ~ 7	155.10	1.00	100.00	1.00	16.95	3.17	16.05	3.00	~								
7 ~ 8	157.53	1.00	100.00	1.00	17.29	3.23	16.05	3.00	~								
8 ~ 9	157.53	1.00	100.00	1.00	17.29	3.23	16.05	3.00	~								
9 ~ 10	147.09	1.00	100.00	1.00	-	-	16.05	3.00	~								
10 ~ 11	141.45	1.00	100.00	1.00	-	-	15.35	2.87	~								
11 ~ 12	142.37	1.00	100.00	1.00	-	-	15.35	2.87	~								
12 ~ 13	142.37	1.00	100.00	1.00	-	-	14.88	2.78	~								
13 ~ 14	-	-	100.00	1.00	-	-	11.95	2.23	~								
14 ~ 15	-	-	96.39	1.00	-	-	11.40	2.13	~								
~									~								
~									~								
~									~								
~									~								
~									~								
~									~								
~									~								
~									~								
~									~								
~									~								
~									~								

様式-3(急) 建築物の構造の規制に必要な衝撃に関する事項	自然現象の種類	急傾斜地の崩壊	箇所番号	II-2156
	告示番号	千葉県告示第121号 千葉県告示第122号	箇所名	見広2
	告示年月日	平成31年2月26日	所在地	千葉県旭市見広