

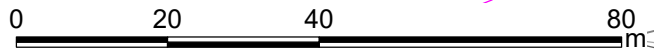
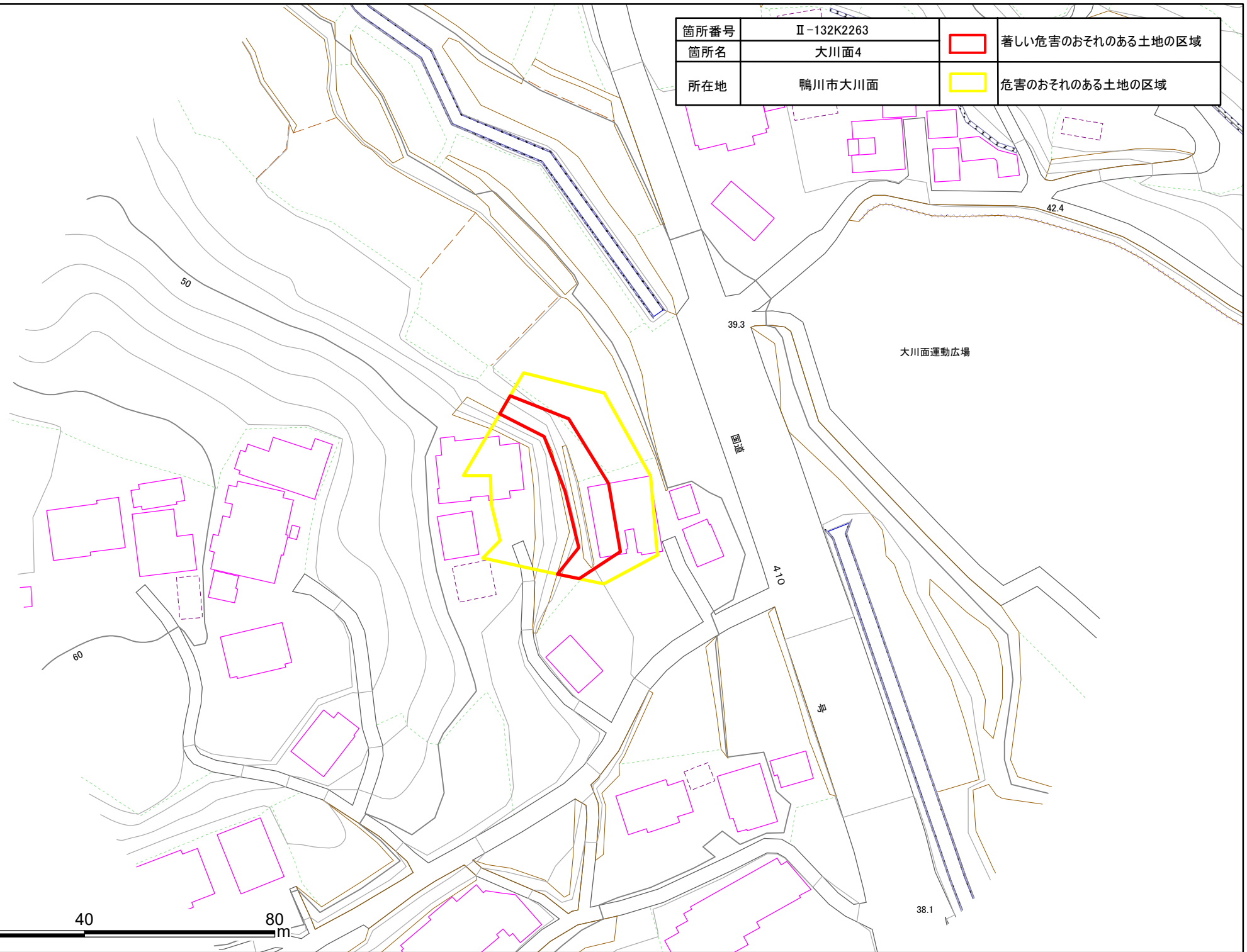




箇所番号	Ⅱ-132K2263		著しい危害のおそれのある土地の区域
箇所名	大川面4		
所在地	鴨川市大川面		危害のおそれのある土地の区域



土砂災害警戒区域・特別警戒区域図(急傾斜地の崩壊) 平塚地区



箇所番号	Ⅱ-132K2263		著しい危害のおそれのある土地の区域
箇所名	大川面4		
所在地	鴨川市大川面		危害のおそれのある土地の区域

