

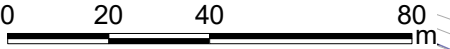


箇所番号	I-133K2360		著しい危害のおそれのある土地の区域
箇所名	川合1		危害のおそれのある土地の区域
所在地	南房総市千倉町川合、千倉町白子		





# 土砂災害警戒区域・特別警戒区域図(急傾斜地の崩壊) 千倉町川合地区

