




土砂災害警戒区域・特別警戒区域図(急傾斜地の崩壊) 稔台地区



箇所番号	I-031K2168		著しい危害のおそれのある土地の区域
箇所名	稔台3		
所在地	松戸市稔台6丁目、和名ヶ谷		危害のおそれのある土地の区域





箇所番号	I-031K2168		著しい危害のおそれのある土地の区域
箇所名	稔台3		
所在地	松戸市稔台6丁目、和名ヶ谷		危害のおそれのある土地の区域

