

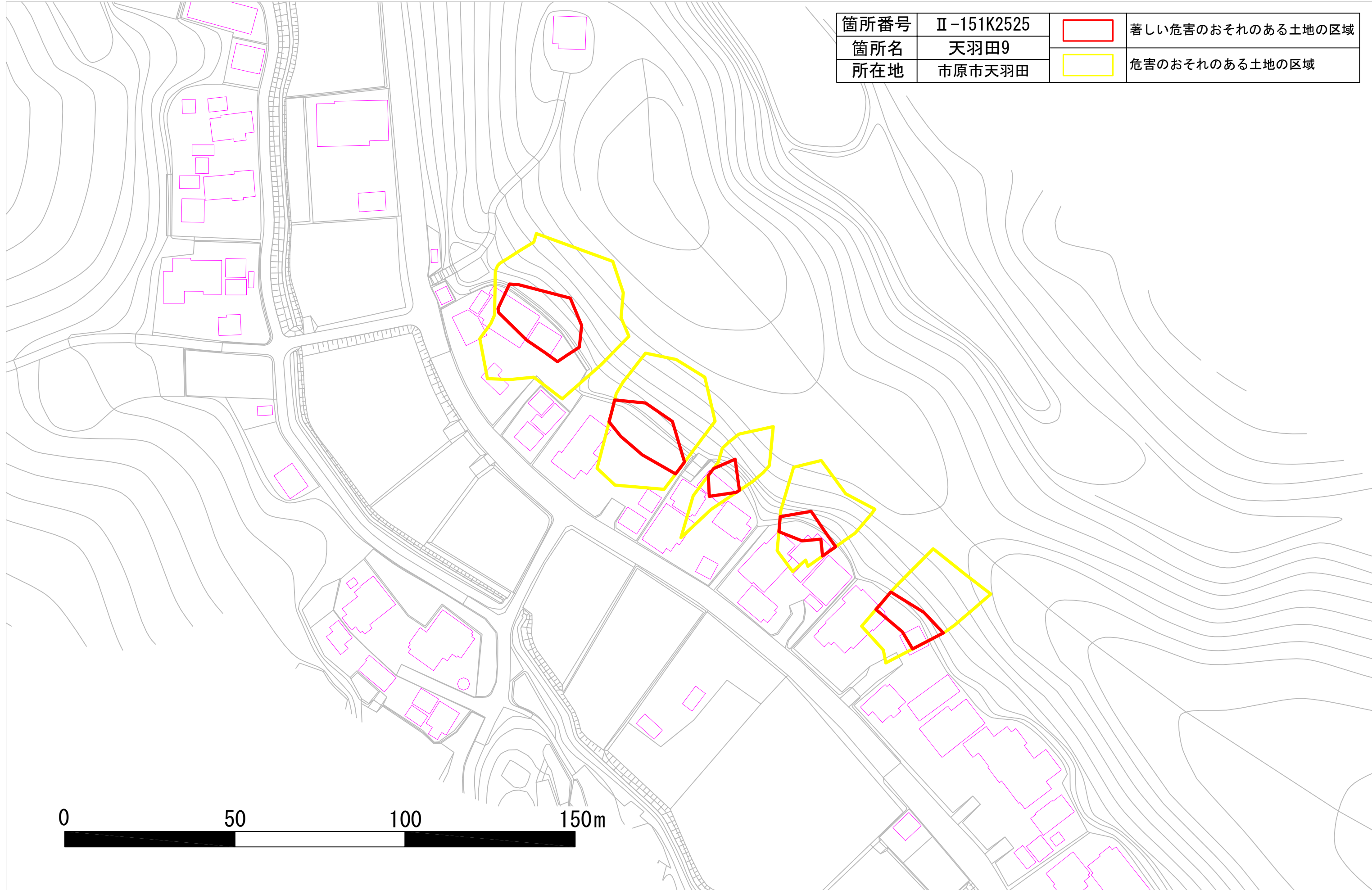


土砂災害警戒区域・特別警戒区域図（急傾斜地の崩壊）



箇所番号	Ⅱ-151K2525		著しい危害のおそれのある土地の区域
箇所名	天羽田9		危害のおそれのある土地の区域
所在地	市原市天羽田		



0 50 100 150m