


土砂災害警戒区域・特別警戒区域図(急傾斜地の崩壊) 八ヶ崎一丁目地区



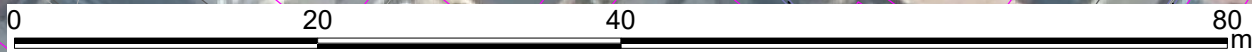
指定要件なし(地形要件なし)

箇所番号	I-031K2154	 基礎調査予定箇所
箇所名	八ヶ崎1丁目	
所在地	松戸市八ヶ崎一丁目	

八ヶ崎一丁目


15-3

八光台公園





指定要件なし(地形要件なし)

箇所番号	I-031K2154		基礎調査予定箇所
箇所名	八ヶ崎1丁目		
所在地	松戸市八ヶ崎一丁目		

八ヶ崎一丁目

15.3

八光台公園

