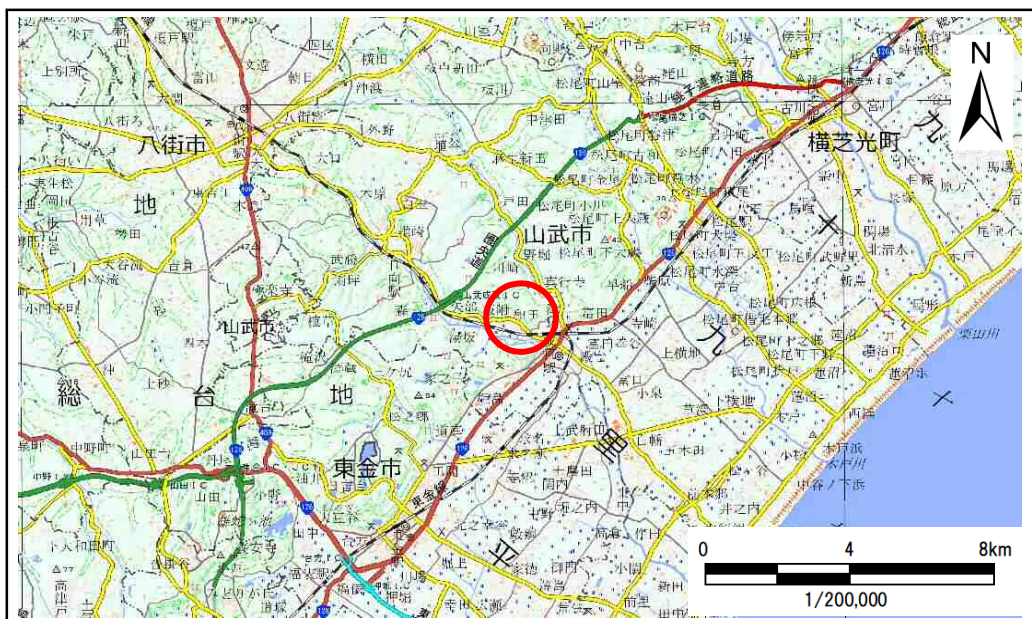


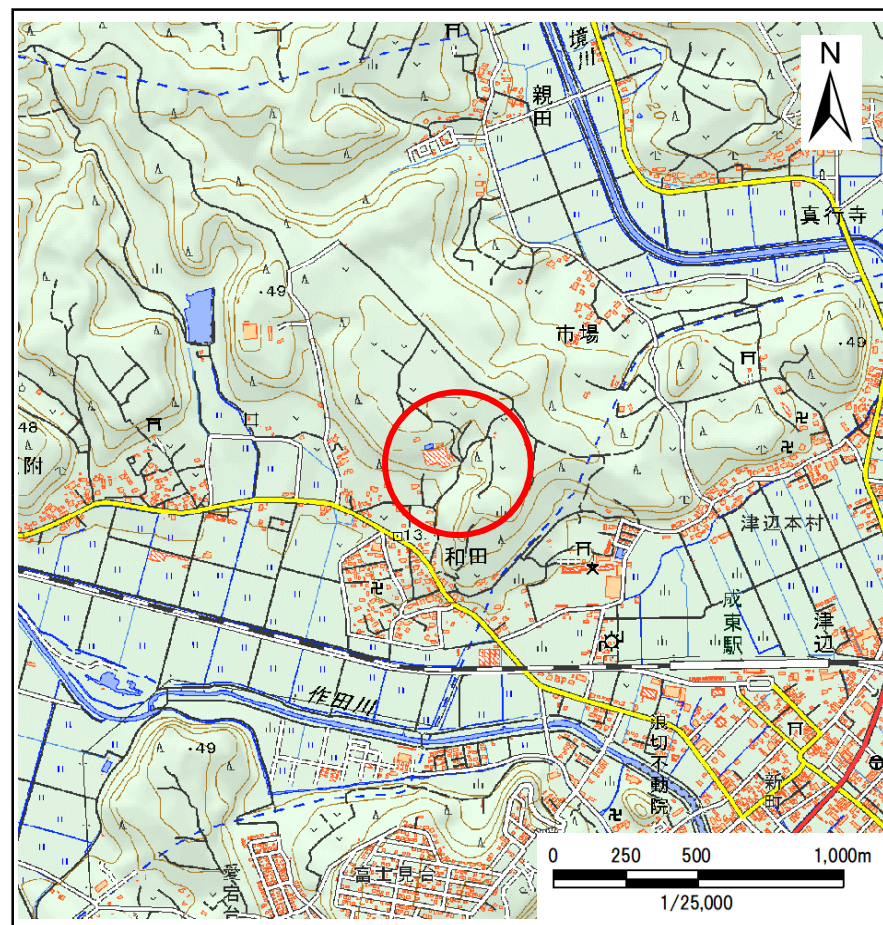
土砂災害防止に関する基礎調査(急傾斜地の崩壊)

表紙 概況、位置図

自然現象の種類	急傾斜地の崩壊
箇所番号	Ⅱ-102K2262
箇所名	和田
所在地	山武市和田
調査機関	千葉県山武土木事務所




概況図(S=1:200,000)

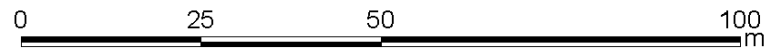


位置図(S=1:25,000)

土砂災害警戒区域・特別警戒区域図(急傾斜地の崩壊) 山武市戸田地区



箇所番号	Ⅱ-102K2262		基礎調査予定箇所
箇所名	和田		
所在地	山武市和田		





箇所番号	Ⅱ-102K2262		基礎調査予定箇所
箇所名	和田		
所在地	山武市和田		

