
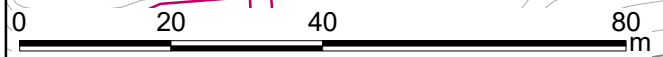
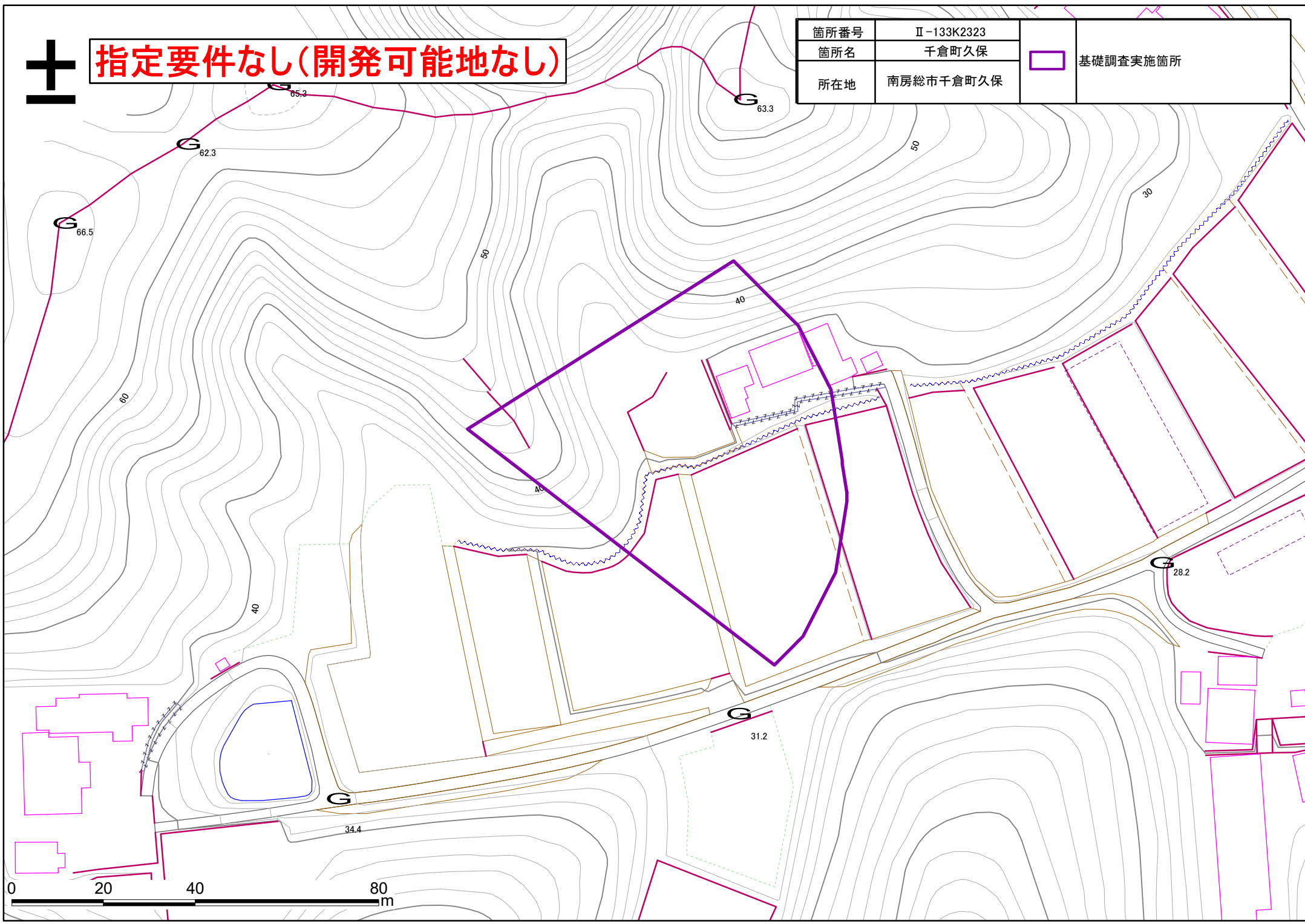




指定要件なし(開発可能地なし)


箇所番号	II-133K2323		基礎調査実施箇所
箇所名	千倉町久保		
所在地	南房総市千倉町久保		



土砂災害警戒区域・特別警戒区域図(急傾斜地の崩壊) 千倉町久保地区



指定要件なし(開発可能地なし)

箇所番号	Ⅱ-133K2323		基礎調査実施箇所
箇所名	千倉町久保		
所在地	南房総市千倉町久保		

