
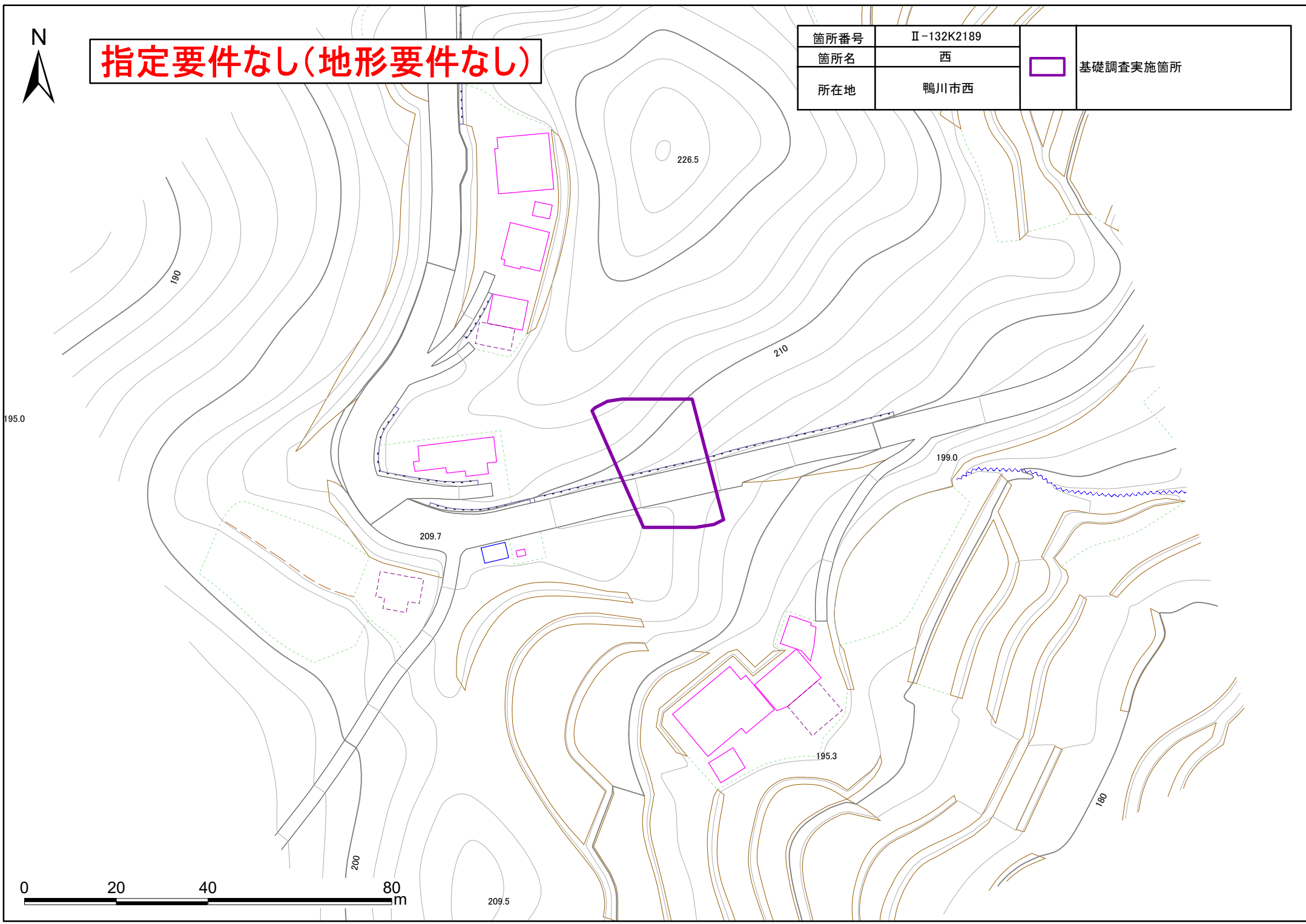




**指定要件なし(地形要件なし)**

箇所番号	Ⅱ-132K2189		基礎調査実施箇所
箇所名	西		
所在地	鴨川市西		






# 土砂災害警戒区域・特別警戒区域図(急傾斜地の崩壊) 西地区



**指定要件なし(地形要件なし)**

箇所番号	Ⅱ-132K2189		基礎調査実施箇所
箇所名	西		
所在地	鴨川市西		

