


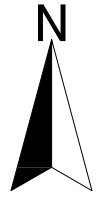



# 土砂災害警戒区域・特別警戒区域図（急傾斜地の崩壊）



箇所番号	Ⅱ-142K2049		著しい危害のおそれのある土地の区域
箇所名	鎌滝3		危害のおそれのある土地の区域
所在地	君津市鎌滝		





箇所番号	II-142K2049		著しい危害のおそれのある土地の区域
箇所名	鎌滝3		危害のおそれのある土地の区域
所在地	君津市鎌滝		

